
Commune : **CANET**

Eglise

2 Repère(s) sur le site

GÉNÉRAL

Unité de gestion : Méditerranée Ouest

Code : DDTM_S_34051-010 **Date de mise à jour :** 16/10/2017

Auteur : DDTM34



GÉOLOCALISATION

Coordonnées WGS84 : X: 3.49187179 / Y: 43.60102050

Coordonnées RGF93 (Lambert 93) : X: 739727.09 / Y: 6278119.96

Coordonnées RGF93 (ETRS89) : X: 3.4918718 / Y: 43.6010205





Photo du site


1910

Altitude calculée de l'eau : **34.12 m**

Nature de l'inondation : **Débordement de cours d'eau**


Nature du repère : **Laisse d'inondation**

Commentaires : Intérieur de l'église, pied marche autel

GÉNÉRAL

Code : DDTM_R_34051-010_21 **Date de mise à jour :** 17/04/2018

Auteur : DDTM34



MARQUE

Maximum de l'inondation : Oui

Visibilité : Non renseigné **État du repère :** Non renseigné

Pérennité : Non renseigné **Repère calculé :** Non renseigné

PHEC : Non renseigné

NIVELLEMENT INITIAL

Méthode : Non renseigné

Référence nivelée : Marque d'inondation

Système altimétrique : NGF IGN 1969 (système normal)

Altitude de la référence (en m) : 34.120 m

Altitude calculée de l'eau (en m) : 34.12 m