
Commune : **CANET**

Pont suspendu sur l'Hérault

Commentaires : RD n° 2 de Plaissan à Canet

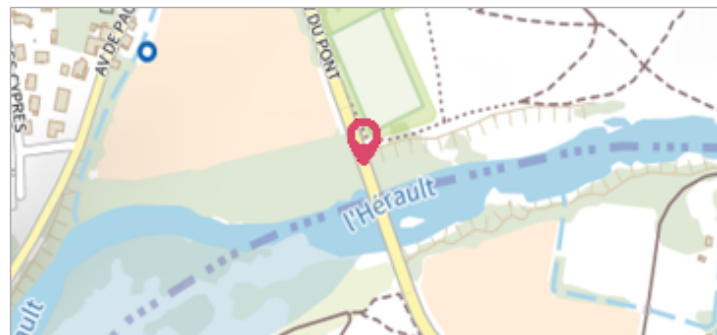
5 Repère(s) sur le site

GÉNÉRAL

Unité de gestion : Méditerranée Ouest

Code : DDTM_S_34051-003 **Date de mise à jour** : 16/10/2017

Auteur : DDTM34




GÉOLOCALISATION

Coordonnées WGS84 : X: 3.49280149 / Y: 43.59786030

Coordonnées RGF93 (Lambert 93) X: 739804.37 / Y: 6277769.21

Coordonnées RGF93 (ETRS89) : X: 3.4928015 / Y: 43.5978603




8 Novembre 1982

Altitude calculée de l'eau : **32.83 m**

Nature de l'inondation : **Débordement de cours d'eau**


Nature du repère : **Laisse d'inondation**

Commentaires : Pont, culée nord

GÉNÉRAL

Code : DDTM_R_34051-003_13 **Date de mise à jour** : 17/04/2018

Auteur : DDTM34



MARQUE

Maximum de l'inondation : Oui

Visibilité : Non renseigné **État du repère** : Non renseigné

Pérennité : Non renseigné **Repère calculé** : Non renseigné

PHEC : Non renseigné

NIVELLEMENT INITIAL

Méthode : Non renseigné

Référence nivelée : Marque d'inondation

Système altimétrique : NGF IGN 1969 (système normal)

Altitude de la référence (en m) : 32.830 m

Altitude calculée de l'eau (en m) : 32.83 m