
Commune : **BEZIERS**

Route de Maraussan

Commentaires : Aval du pont du Lirou

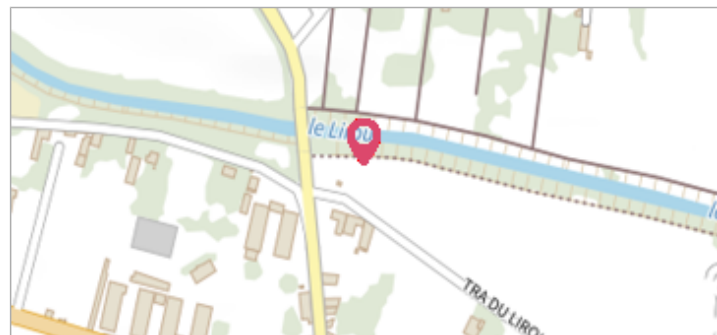
1 Repère(s) sur le site

GÉNÉRAL

Unité de gestion : Méditerranée Ouest

Code : DDTM_S_34032-302 **Date de mise à jour** : 16/10/2017

Auteur : DDTM34




GÉOLOCALISATION

Coordonnées WGS84 : X: 3.19888652 / Y: 43.34086580

Coordonnées RGF93 (Lambert 93) X: 716136.42 / Y: 6249100.22

Coordonnées RGF93 (ETRS89) : X: 3.1988865 / Y: 43.3408658




5 Décembre 1987

Altitude calculée de l'eau : **13.69 m**

Nature de l'inondation : **Débordement de cours d'eau**


Nature du repère : **Laisse d'inondation**

Commentaires : Mazet, pied fenestrou

GÉNÉRAL

Code : DDTM_R_34032-302_11 **Date de mise à jour** : 17/04/2018

Auteur : DDTM34



MARQUE

Maximum de l'inondation : Oui

Visibilité : Non renseigné **État du repère** : Non renseigné

Pérennité : Non renseigné **Repère calculé** : Non renseigné

PHEC : Non renseigné

NIVELLEMENT INITIAL

Méthode : Non renseigné

Référence nivelée : Marque d'inondation

Système altimétrique : NGF IGN 1969 (système normal)

Altitude de la référence (en m) : 13.690 m

Altitude calculée de l'eau (en m) : 13.69 m