
Commune : **BEZIERS**


Mas Aguilhon

Commentaires : Chemin rural 102

3 Repère(s) sur le site

GÉNÉRAL


Unité de gestion : Méditerranée Ouest
Code : DDTM_S_34032-300 **Date de mise à jour** : 16/10/2017
Auteur : DDTM34



GÉOLOCALISATION

Coordonnées WGS84 : X: 3.19570717 / Y: 43.35142220
Coordonnées RGF93 (Lambert 93) X: 715875.56 / Y: 6250273.03
Coordonnées RGF93 (ETRS89) : X: 3.1957072 / Y: 43.3514222




1953

Altitude calculée de l'eau : **16.31 m**


Nature de l'inondation : **Débordement de cours d'eau**

Nature du repère : **Laisse d'inondation**

Commentaires : Maison, angle s.o. maison sud

GÉNÉRAL

Code : DDTM_R_34032-300_13 **Date de mise à jour** :
Auteur : DDTM34 12/04/2018



MARQUE

Maximum de l'inondation : Oui
Visibilité : Non renseigné **État du repère** : Non renseigné
Pérennité : Non renseigné **Repère calculé** : Non renseigné
PHEC : Non renseigné

NIVELLEMENT INITIAL

Méthode : Non renseigné
Référence nivelée : Marque d'inondation
Système altimétrique : NGF IGN 1969 (système normal)
Altitude de la référence (en m) : 16.310 m
Altitude calculée de l'eau (en m) : 16.31 m