
Commune : **BEZIERS**

Lieu-dit La Plaine #2

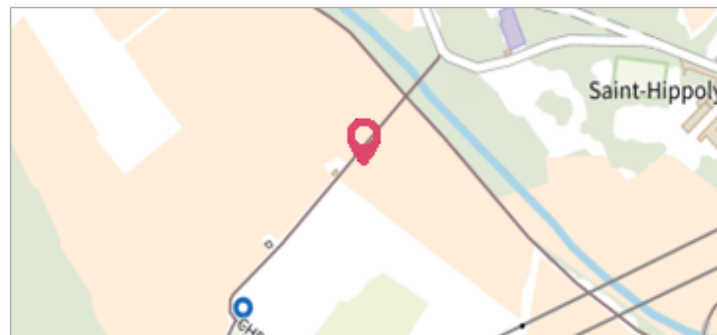
2 Repère(s) sur le site

GÉNÉRAL

Unité de gestion : Méditerranée Ouest

Code : DDTM_S_34032-235 Date de mise à jour : 16/10/2017

Auteur : DDTM34





GÉOLOCALISATION

Coordonnées WGS84 : X: 3.18476123 / Y: 43.36248740

Coordonnées RGF93 (Lambert 93) X: 714984.76 / Y: 6251500.89

Coordonnées RGF93 (ETRS89) : X: 3.1847612 / Y: 43.3624874




5 Décembre 1987

Altitude calculée de l'eau : **16.43 m**

Nature de l'inondation : **Débordement de cours d'eau**

Nature du repère : **Laisse d'inondation**

Commentaires : Mazet, porte

GÉNÉRAL

Code : DDTM_R_34032-235_12 Date de mise à jour : 24/04/2018

Auteur : DDTM34



MARQUE

Maximum de l'inondation : Oui

Visibilité : Non renseigné État du repère : Non renseigné

Pérennité : Non renseigné Repère calculé : Non renseigné

PHEC : Non renseigné

NIVELLEMENT INITIAL

Méthode : Non renseigné

Référence nivelée : Marque d'inondation

Système altimétrique : NGF IGN 1969 (système normal)

Altitude de la référence (en m) : 16.430 m

Altitude calculée de l'eau (en m) : 16.43 m