
Commune : **BEZIERS**

**Les Robinsons**

**Commentaires** : Rue des Poiriers

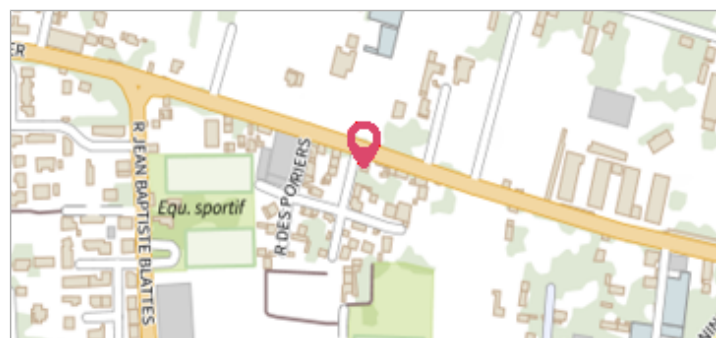
**3** Repère(s) sur le site

**GÉNÉRAL**

**Unité de gestion** : Méditerranée Ouest

**Code** : DDTM\_S\_34032-134 **Date de mise à jour** : 16/10/2017

**Auteur** : DDTM34




**GÉOLOCALISATION**

**Coordonnées WGS84** : X: 3.19307344 / Y: 43.33974070

**Coordonnées RGF93 (Lambert 93)** X: 715665.09 / Y: 6248973.98

**Coordonnées RGF93 (ETRS89)** : X: 3.1930734 / Y: 43.3397407




**29 Janvier 1996**

Altitude calculée de l'eau : **14.69 m**

Nature de l'inondation : **Débordement de cours d'eau**


Nature du repère : **Laisse d'inondation**

**Commentaires** : Maison, portillon clôture

**GÉNÉRAL**

**Code** : DDTM\_R\_34032-134\_11 **Date de mise à jour** : 17/04/2018

**Auteur** : DDTM34



**MARQUE**

**Maximum de l'inondation** : Oui

**Visibilité** : Non renseigné **État du repère** : Non renseigné

**Pérennité** : Non renseigné **Repère calculé** : Non renseigné

**PHEC** : Non renseigné

**NIVELLEMENT INITIAL**

**Méthode** : Non renseigné

**Référence nivelée** : Marque d'inondation

**Système altimétrique** : NGF IGN 1969 (système normal)

**Altitude de la référence (en m)** : 14.690 m

**Altitude calculée de l'eau (en m)** : 14.69 m