
Commune : **BEZIERS**

Domaine des Grandes Courses RD 19

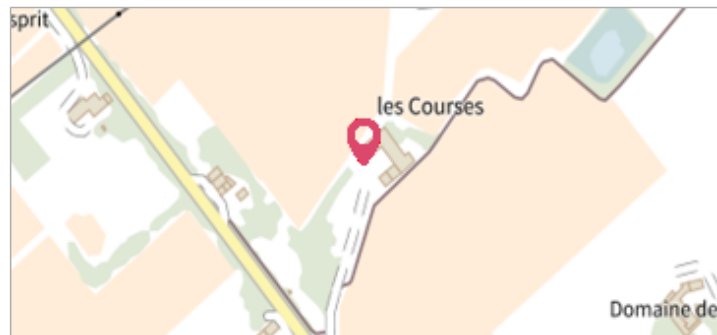
5 Repère(s) sur le site

GÉNÉRAL

Unité de gestion : Méditerranée Ouest

Code : DDTM_S_34032-043 **Date de mise à jour :** 16/10/2017

Auteur : DDTM34




GÉOLOCALISATION

Coordonnées WGS84 : X: 3.22503360 / Y: 43.32419010

Coordonnées RGF93 (Lambert 93) : X: 718263.11 / Y: 6247252.22

Coordonnées RGF93 (ETRS89) : X: 3.2250336 / Y: 43.3241901




5 Décembre 1987

Altitude calculée de l'eau : **10.36 m**

Nature de l'inondation : **Débordement de cours d'eau**


Nature du repère : **Laisse d'inondation**

Commentaires : Bâtiment, pied du pillier

GÉNÉRAL

Code : DDTM_R_34032-043_13 **Date de mise à jour :** 17/04/2018

Auteur : DDTM34



MARQUE

Maximum de l'inondation : Oui

Visibilité : Non renseigné **État du repère :** Non renseigné

Pérennité : Non renseigné **Repère calculé :** Non renseigné

PHEC : Non renseigné

NIVELLEMENT INITIAL

Méthode : Non renseigné

Référence nivelée : Marque d'inondation

Système altimétrique : NGF IGN 1969 (système normal)

Altitude de la référence (en m) : 10.360 m

Altitude calculée de l'eau (en m) : 10.36 m