


Commune : **BEZIERS**

La Dragonne 200 m au sud du pont du Canal

Commentaires : du Midi sur le RD 19

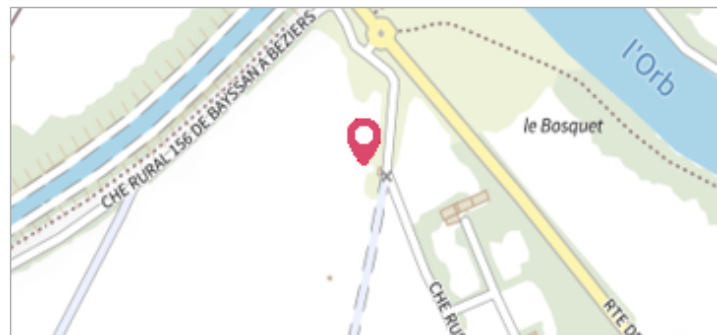
3 Repère(s) sur le site

GÉNÉRAL

Unité de gestion : Méditerranée Ouest

Code : DDTM_S_34032-036 **Date de mise à jour** : 16/10/2017

Auteur : DDTM34



GÉOLOCALISATION


Coordonnées WGS84 : X: 3.21207586 / Y: 43.33185280

Coordonnées RGF93 (Lambert 93) X: 717209.21 / Y: 6248101.11

Coordonnées RGF93 (ETRS89) : X: 3.2120759 / Y: 43.3318528



Photo du site


1982

Altitude calculée de l'eau : **11.46 m**

Nature de l'inondation : **Débordement de cours d'eau**


Nature du repère : **Laisse d'inondation**

Commentaires : Bâtiment, portail en fer

GÉNÉRAL

Code : DDTM_R_34032-036_11 **Date de mise à jour** : 24/04/2018

Auteur : DDTM34



MARQUE

Maximum de l'inondation : Oui

Visibilité : Non renseigné **État du repère** : Non renseigné

Pérennité : Non renseigné **Repère calculé** : Non renseigné

PHEC : Non renseigné

NIVELLEMENT INITIAL

Méthode : Non renseigné

Référence nivelée : Marque d'inondation

Système altimétrique : NGF IGN 1969 (système normal)

Altitude de la référence (en m) : 11.460 m

Altitude calculée de l'eau (en m) : 11.46 m