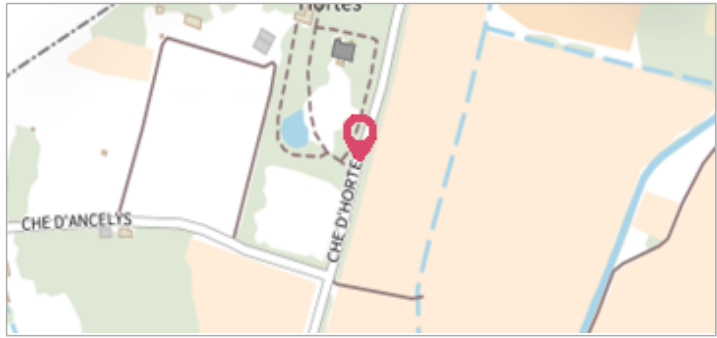



Commune : **BESSAN** | **Chemin des Horts #3**

2 Repère(s) sur le site

GÉNÉRAL
 Unité de gestion : Méditerranée Ouest
 Code : DDTM_S_34031-053 Date de mise à jour : 16/10/2017
 Auteur : DDTM34




GÉOLOCALISATION
 Coordonnées WGS84 : X: 3.42963223 / Y: 43.36722510
 Coordonnées RGF93 (Lambert 93) X: 734841.62 / Y: 6252104.79
 Coordonnées RGF93 (ETRS89) : X: 3.4296322 / Y: 43.3672251



18 Décembre 1997 Altitude calculée de l'eau : **6.99 m**
 Nature de l'inondation : **Débordement de cours d'eau** Nature du repère : **Laisse d'inondation**

Commentaires : Pilier portail (pierre basaltique), sommet pierre basalte

GÉNÉRAL
 Code : DDTM_R_34031-053_11 Date de mise à jour : 17/04/2018
 Auteur : DDTM34



MARQUE
 Maximum de l'inondation : Oui
 Visibilité : Non renseigné État du repère : Non renseigné
 Pérennité : Non renseigné Repère calculé : Non renseigné
 PHEC : Non renseigné

NIVELLEMENT INITIAL
 Méthode : Non renseigné
 Référence nivelée : Marque d'inondation
 Système altimétrique : NGF IGN 1969 (système normal)
 Altitude de la référence (en m) : 6.990 m
 Altitude calculée de l'eau (en m) : 6.99 m