
Commune : **BEDARIEUX**

211, Route de Saint-Pons

Commentaires : Arrière du super marché

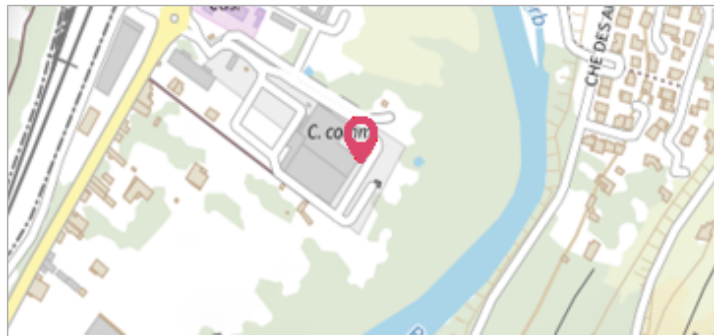
1 Repère(s) sur le site

GÉNÉRAL

Unité de gestion : Méditerranée Ouest

Code : DDTM_S_34028-088 **Date de mise à jour** : 16/10/2017

Auteur : DDTM34




GÉOLOCALISATION

Coordonnées WGS84 : X: 3.15158938 / Y: 43.60489520

Coordonnées RGF93 (Lambert 93) X: 712242.69 / Y: 6278438.61

Coordonnées RGF93 (ETRS89) : X: 3.1515894 / Y: 43.6048952

Fiche du site


29 Novembre 2014

Altitude calculée de l'eau : **191.83 m**

Nature de l'inondation : **Débordement de cours d'eau**


Nature du repère : **Laisse d'inondation**

Commentaires : Sol bétonné de la cour

GÉNÉRAL

Code : DDTM_R_34028-088_11 **Date de mise à jour** :

Auteur : DDTM34 03/06/2018



MARQUE

Maximum de l'inondation : Oui

Visibilité : Non renseigné **État du repère** : Non renseigné

Pérennité : Non renseigné **Repère calculé** : Non renseigné

PHEC : Non renseigné

NIVELLEMENT INITIAL

Méthode : Non renseigné

Référence nivelée : Marque d'inondation

Système altimétrique : NGF IGN 1969 (système normal)

Altitude de la référence (en m) : 191.830 m

Altitude calculée de l'eau (en m) : 191.83 m