
Commune : **BEDARIEUX**

**Rue du viaduc #2**

**Commentaires** : Groupe d'habitations en impasse de la rue

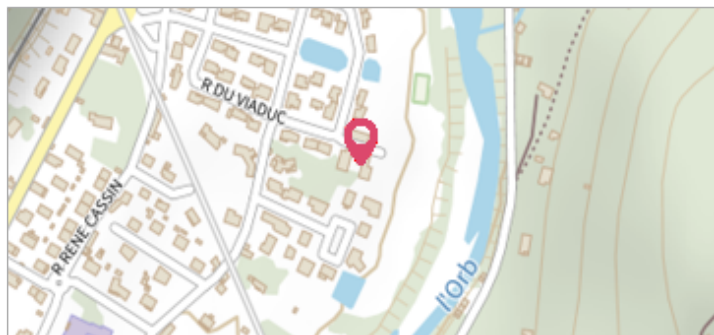
**1** Repère(s) sur le site

**GÉNÉRAL**

**Unité de gestion** : Méditerranée Ouest

**Code** : DDTM\_S\_34028-077      **Date de mise à jour** : 16/10/2017

**Auteur** : DDTM34



**GÉOLOCALISATION**


**Coordonnées WGS84** : X: 3.16449170 / Y: 43.62401870

**Coordonnées RGF93 (Lambert 93)** X: 713280.28 / Y: 6280566.06

**Coordonnées RGF93 (ETRS89)** : X: 3.1644917 / Y: 43.6240187



Fiche du site


**29 Novembre 2014**

Altitude calculée de l'eau : **201.07 m**

Nature de l'inondation : **Débordement de cours d'eau**


Nature du repère : **Laisse d'inondation**

**Commentaires** : Garage

**GÉNÉRAL**

**Code** : DDTM\_R\_34028-077\_11      **Date de mise à jour** : 02/06/2018

**Auteur** : DDTM34



**MARQUE**

**Maximum de l'inondation** : Oui

**Visibilité** : Non renseigné      **État du repère** : Non renseigné

**Pérennité** : Non renseigné      **Repère calculé** : Non renseigné

**PHEC** : Non renseigné

**NIVELLEMENT INITIAL**

**Méthode** : Non renseigné

**Référence nivelée** : Marque d'inondation

**Système altimétrique** : NGF IGN 1969 (système normal)

**Altitude de la référence (en m)** : 201.070 m

**Altitude calculée de l'eau (en m)** : 201.07 m