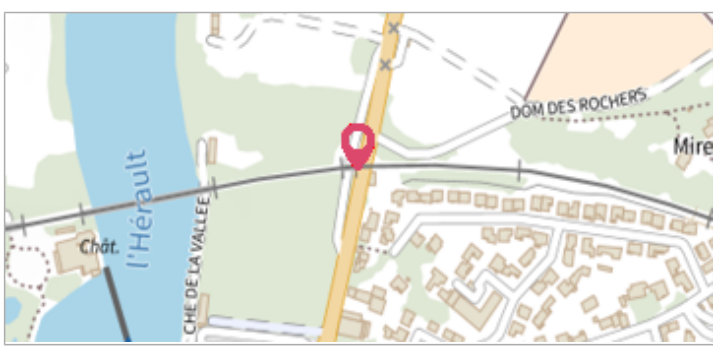



Commune : **AGDE** | **Pont SNCF sur RD 51**

Commentaires : d Agde à Marseillan | **5** Repère(s) sur le site

GÉNÉRAL
 Unité de gestion : Méditerranée Ouest
 Code : DDTM_S_34003-029 Date de mise à jour : 16/10/2017
 Auteur : DDTM34




GÉOLOCALISATION
 Coordonnées WGS84 : X: 3.47547364 / Y: 43.31852110
 Coordonnées RGF93 (Lambert 93) X: 738591.75 / Y: 6246712.2
 Coordonnées RGF93 (ETRS89) : X: 3.4754736 / Y: 43.3185211



1972 Altitude calculée de l'eau : **4.62 m**
 Nature de l'inondation : **Débordement de cours d'eau** Nature du repère : **Marque gravée**

Commentaires : Pont marque gravée sur culée ne et no, culée s.e.

GÉNÉRAL
 Code : DDTM_R_34003-029_14 Date de mise à jour : 16/04/2018
 Auteur : DDTM34



MARQUE
 Maximum de l'inondation : Oui
 Visibilité : Non renseigné État du repère : Non renseigné
 Pérennité : Non renseigné Repère calculé : Non renseigné
 PHEC : Non renseigné

NIVELLEMENT INITIAL
 Méthode : Non renseigné
 Référence nivelée : Marque d'inondation
 Système altimétrique : NGF IGN 1969 (système normal)
 Altitude de la référence (en m) : 4.620 m
 Altitude calculée de l'eau (en m) : 4.62 m