
Commune : **AGDE**

**Chemin du Domaine Saint Joseph**

**Commentaires** : et pont de décharge voie SNCF

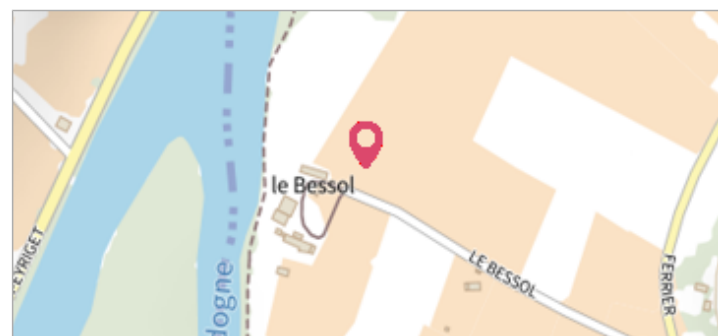
**5** Repère(s) sur le site

**GÉNÉRAL**

**Unité de gestion** : Méditerranée Ouest

**Code** : DDTM\_S\_34003-010 **Date de mise à jour** : 16/10/2017

**Auteur** : DDTM34




**GÉOLOCALISATION**

**Coordonnées WGS84** : X: 3.45200288 / Y: 43.31605430

**Coordonnées RGF93 (Lambert 93)** X: 736688.34 / Y: 6246426.8

**Coordonnées RGF93 (ETRS89)** : X: 3.4520029 / Y: 43.3160543




**1972**

Altitude calculée de l'eau : **3.75 m**

Nature de l'inondation : **Débordement de cours d'eau**


Nature du repère : **Laisse d'inondation**

**Commentaires** : Maison, terrasse

**GÉNÉRAL**

**Code** : DDTM\_R\_34003-010\_21 **Date de mise à jour** : 19/02/2018

**Auteur** : DDTM34



**MARQUE**

**Maximum de l'inondation** : Oui

**Visibilité** : Non renseigné **État du repère** : Non renseigné

**Pérennité** : Non renseigné **Repère calculé** : Non renseigné

**PHEC** : Non renseigné

**NIVELLEMENT INITIAL**

**Méthode** : Non renseigné

**Référence nivelée** : Marque d'inondation

**Système altimétrique** : NGF IGN 1969 (système normal)

**Altitude de la référence (en m)** : 3.750 m

**Altitude calculée de l'eau (en m)** : 3.75 m