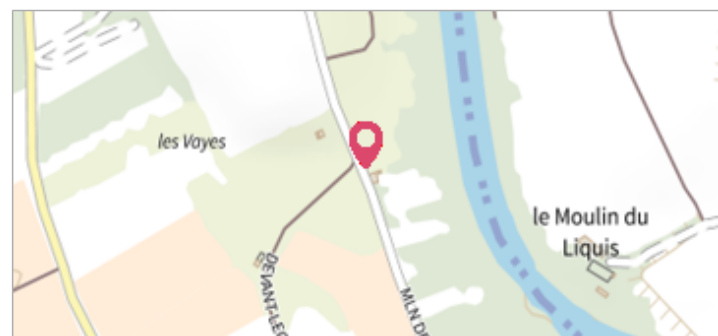

Commune : **VILLETTELLE**
La Marguilière

Commentaires : 781 chemin d Ambrussum

2 Repère(s) sur le site

GÉNÉRAL

Unité de gestion : Grand Delta
Code : DDTM_S_34340-026 **Date de mise à jour** : 16/10/2017
Auteur : DDTM34



GÉOLOCALISATION

Coordonnées WGS84 : X: 4.14467989 / Y: 43.72654890
Coordonnées RGF93 (Lambert 93) X: 792247.68 / Y: 6292615.53
Coordonnées RGF93 (ETRS89) : X: 4.1446799 / Y: 43.7265489





1958
Nature de l'inondation : **Débordement de cours d'eau**

Altitude calculée de l'eau : **17.33 m**
Nature du repère : **Laisse d'inondation**

Commentaires : Maison, socle maison

GÉNÉRAL

Code : DDTM_R_34340-026_11 **Date de mise à jour** : 17/04/2018
Auteur : DDTM34




MARQUE

Maximum de l'inondation : Oui
Visibilité : Non renseigné **État du repère** : Non renseigné
Pérennité : Non renseigné **Repère calculé** : Non renseigné
PHEC : Non renseigné

NIVELLEMENT INITIAL

Méthode : Non renseigné
Référence nivelée : Marque d'inondation
Système altimétrique : NGF IGN 1969 (système normal)
Altitude de la référence (en m) : 17.330 m
Altitude calculée de l'eau (en m) : 17.33

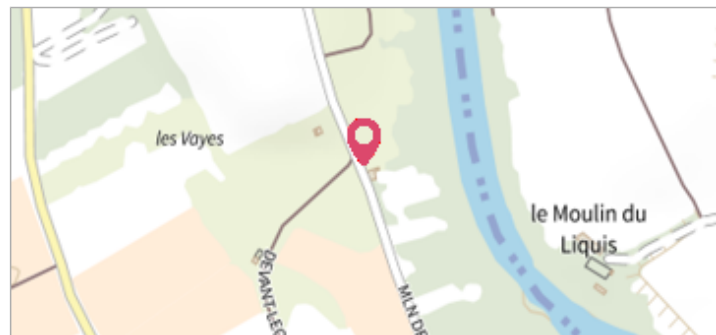

Commune : **VILLETELLE**
La Marguilière

Commentaires : 781 chemin d Ambrussum

2 Repère(s) sur le site

GÉNÉRAL


Unité de gestion : Grand Delta
Code : DDTM_S_34340-026 **Date de mise à jour** : 16/10/2017
Auteur : DDTM34



GÉOLOCALISATION

Coordonnées WGS84 : X: 4.14467989 / Y: 43.72654890
Coordonnées RGF93 (Lambert 93) X: 792247.68 / Y: 6292615.53
Coordonnées RGF93 (ETRS89) : X: 4.1446799 / Y: 43.7265489





9 Septembre 2002
Nature de l'inondation : **Débordement de cours d'eau**

Altitude calculée de l'eau : **18.74 m**
Nature du repère : **Laisse d'inondation**

Commentaires : Maison, socle maison

GÉNÉRAL

Code : DDTM_R_34340-026_12 **Date de mise à jour** : 19/02/2018
Auteur : DDTM34



MARQUE

Maximum de l'inondation : Oui
Visibilité : Non renseigné **État du repère** : Non renseigné
Pérennité : Non renseigné **Repère calculé** : Non renseigné
PHEC : Non renseigné

NIVELLEMENT INITIAL

Méthode : Non renseigné
Référence nivelée : Marque d'inondation
Système altimétrique : NGF IGN 1969 (système normal)
Altitude de la référence (en m) : 18.740 m
Altitude calculée de l'eau (en m) : 18.74