



Commune : **VILLENEUVE-LES-BEZIERS**

Carrefour Chemin de la Vieille Barque

Commentaires : au Domaine Sainte Eulalie

3

Repère(s) sur le site

GÉNÉRAL

Unité de gestion : Méditerranée Ouest

Code : DDTM_S_34336-095

Date de mise à jour : 16/10/2017

Auteur : DDTM34



Photo du site

GÉOLOCALISATION

Coordonnées WGS84 : X: 3.28252043 / Y: 43.31040060

Coordonnées RGF93 (Lambert 93) X: 722934.05 / Y: 6245734.34

Coordonnées RGF93 (ETRS89) : X: 3.2825204 / Y: 43.3104006



29 Janvier 1996

Nature de l'inondation : **Débordement de cours d'eau**

Altitude calculée de l'eau : **4.95 m**

Nature du repère : **Laisse d'inondation**

Commentaires : Échelle de crue, socle de l'échelle

GÉNÉRAL

Code : DDTM_R_34336-095_11

Date de mise à jour :

Auteur : DDTM34

12/04/2018

MARQUE

Maximum de l'inondation : Oui

Visibilité : Non renseigné

État du repère : Non renseigné

Pérennité : Non renseigné

Repère calculé : Non renseigné

PHEC : Non renseigné

NIVELLEMENT INITIAL

Méthode : Non renseigné

Référence nivelée : Marque d'inondation

Système altimétrique : NGF IGN 1969 (système normal)

Altitude de la référence (en m) : 4.950 m

Altitude calculée de l'eau (en m) : 4.95



Commune : **VILLENEUVE-LES-BEZIERS**

Carrefour Chemin de la Vieille Barque

Commentaires : au Domaine Sainte Eulalie

3

Repère(s) sur le site

GÉNÉRAL

Unité de gestion : Méditerranée Ouest

Code : DDTM_S_34336-095

Date de mise à jour : 16/10/2017

Auteur : DDTM34

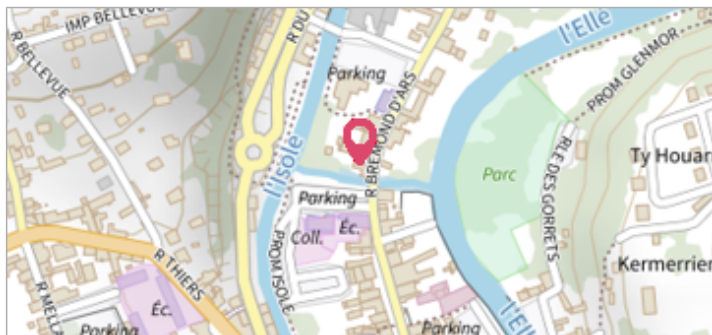


Photo du site

GÉOLOCALISATION

Coordonnées WGS84 : X: 3.28252043 / Y: 43.31040060

Coordonnées RGF93 (Lambert 93) X: 722934.05 / Y: 6245734.34

Coordonnées RGF93 (ETRS89) : X: 3.2825204 / Y: 43.3104006



17 Décembre 1995

Nature de l'inondation : **Débordement de cours d'eau**

Altitude calculée de l'eau : **4.93 m**

Nature du repère : **Laisse d'inondation**

Commentaires : Échelle de crue, socle de l'échelle

GÉNÉRAL

Code : DDTM_R_34336-095_12

Date de mise à jour :

Auteur : DDTM34

16/04/2018

MARQUE

Maximum de l'inondation : Oui

Visibilité : Non renseigné

État du repère : Non renseigné

Pérennité : Non renseigné

Repère calculé : Non renseigné

PHEC : Non renseigné

NIVELLEMENT INITIAL


Méthode : Non renseigné

Référence nivelée : Marque d'inondation

Système altimétrique : NGF IGN 1969 (système normal)

Altitude de la référence (en m) : 4.930 m

Altitude calculée de l'eau (en m) : 4.93


Commune : **VILLENEUVE-LES-BEZIERS**

Carrefour Chemin de la Vieille Barque

Commentaires : au Domaine Sainte Eulalie

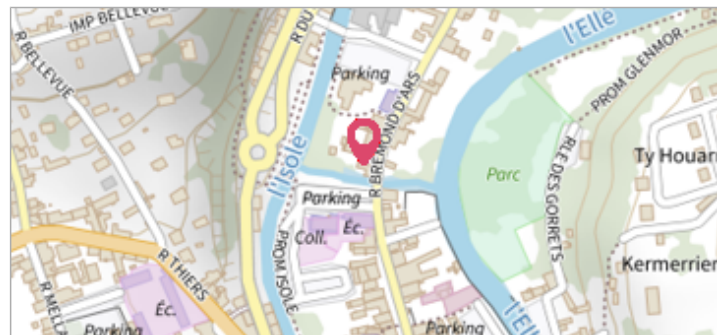
3 Repère(s) sur le site

GÉNÉRAL

Unité de gestion : Méditerranée Ouest

Code : DDTM_S_34336-095 **Date de mise à jour** : 16/10/2017

Auteur : DDTM34




GÉOLOCALISATION

Coordonnées WGS84 : X: 3.28252043 / Y: 43.31040060

Coordonnées RGF93 (Lambert 93) X: 722934.05 / Y: 6245734.34

Coordonnées RGF93 (ETRS89) : X: 3.2825204 / Y: 43.3104006




5 Décembre 1987

Altitude calculée de l'eau : **4.9 m**

Nature de l'inondation : **Débordement de cours d'eau**


Nature du repère : **Laisse d'inondation**

Commentaires : Échelle de crue, socle de l'échelle

GÉNÉRAL

Code : DDTM_R_34336-095_13 **Date de mise à jour** : 17/04/2018

Auteur : DDTM34



MARQUE

Maximum de l'inondation : Oui

Visibilité : Non renseigné **État du repère** : Non renseigné

Pérennité : Non renseigné **Repère calculé** : Non renseigné

PHEC : Non renseigné

NIVELLEMENT INITIAL

Méthode : Non renseigné

Référence nivelée : Marque d'inondation

Système altimétrique : NGF IGN 1969 (système normal)

Altitude de la référence (en m) : 4.900 m

Altitude calculée de l'eau (en m) : 4.9