

Commune : **VILLENEUVE-LES-BEZIERS** | **Carrefour RD 37 - Chemin de Prade**

Commentaires : Vieille à 300 m à l Ouest **3** Repère(s) sur le site

GÉNÉRAL
Unité de gestion : Méditerranée Ouest
Code : DDTM_S_34336-086 **Date de mise à jour :** 16/10/2017
Auteur : DDTM34

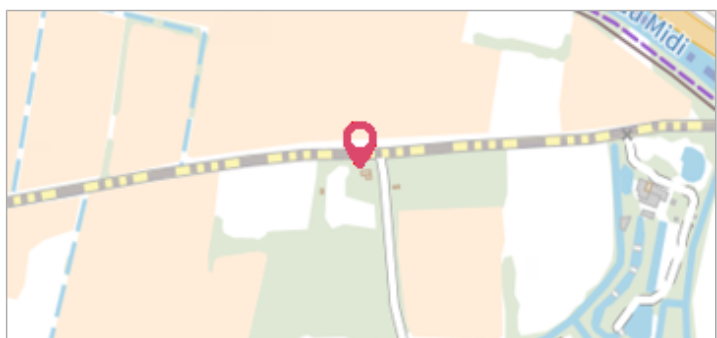


Photo du site

GÉOLOCALISATION
Coordonnées WGS84 : X: 3.30797388 / Y: 43.31405500
Coordonnées RGF93 (Lambert 93) X: 724998.68 / Y: 6246148.3
Coordonnées RGF93 (ETRS89) : X: 3.3079739 / Y: 43.314055

29 janvier 1996 **Altitude calculée de l'eau : 3.36 m**
 Nature de l'inondation : **Débordement de cours d'eau** Nature du repère : **Laisse d'inondation**

Commentaires : Clôture, pilier

GÉNÉRAL
Code : DDTM_R_34336-086_11 **Date de mise à jour :** 24/04/2018
Auteur : DDTM34



MARQUE
Maximum de l'inondation : Oui
Visibilité : Non renseigné **État du repère :** Non renseigné
Pérennité : Non renseigné **Repère calculé :** Non renseigné
PHEC : Non renseigné

NIVELLEMENT INITIAL
Méthode : Non renseigné
Référence nivelée : Marque d'inondation
Système altimétrique : NGF IGN 1969 (système normal)
Altitude de la référence (en m) : 3.360 m
Altitude calculée de l'eau (en m) : 3.36

Commune : **VILLENEUVE-LES-BEZIERS**

Carrefour RD 37 - Chemin de Prade

Commentaires : Vieille à 300 m à l Ouest

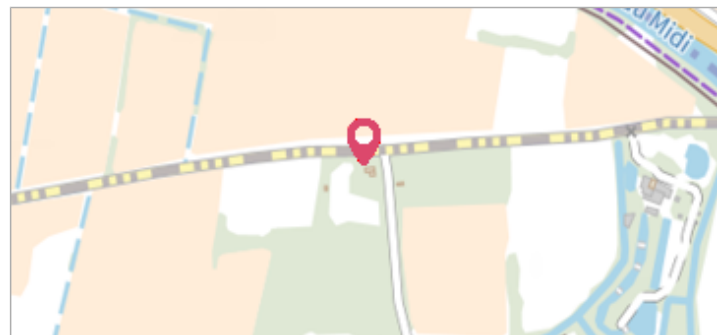
3 Repère(s) sur le site

GÉNÉRAL

Unité de gestion : Méditerranée Ouest

Code : DDTM_S_34336-086 **Date de mise à jour** : 16/10/2017

Auteur : DDTM34



GÉOLOCALISATION

Coordonnées WGS84 : X: 3.30797388 / Y: 43.31405500

Coordonnées RGF93 (Lambert 93) X: 724998.68 / Y: 6246148.3

Coordonnées RGF93 (ETRS89) : X: 3.3079739 / Y: 43.314055

5 décembre 1987 Altitude calculée de l'eau : **3.16 m**

Nature de l'inondation : **Débordement de cours d'eau** Nature du repère : **Laisse d'inondation**

Commentaires : Clôture, pilier

GÉNÉRAL

Code : DDTM_R_34336-086_12 **Date de mise à jour** : 24/04/2018

Auteur : DDTM34



MARQUE

Maximum de l'inondation : Oui

Visibilité : Non renseigné **État du repère** : Non renseigné

Pérennité : Non renseigné **Repère calculé** : Non renseigné

PHEC : Non renseigné

NIVELLEMENT INITIAL

Méthode : Non renseigné

Référence nivelée : Marque d'inondation

Système altimétrique : NGF IGN 1969 (système normal)

Altitude de la référence (en m) : 3.160 m

Altitude calculée de l'eau (en m) : 3.16

Commune : **VILLENEUVE-LES-BEZIERS**

Carrefour RD 37 - Chemin de Prade

Commentaires : Vieille à 300 m à l Ouest


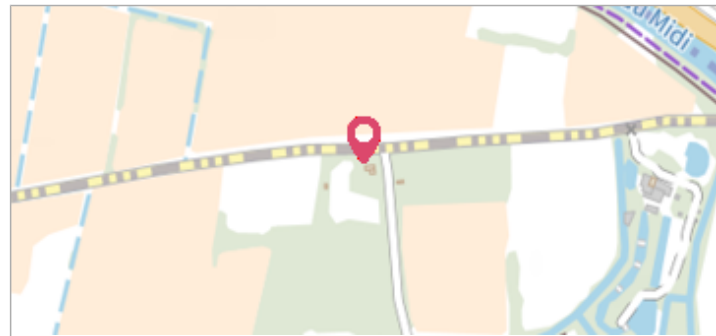
3 Repère(s) sur le site

GÉNÉRAL

Unité de gestion : Méditerranée Ouest

Code : DDTM_S_34336-086 **Date de mise à jour** : 16/10/2017

Auteur : DDTM34



GÉOLOCALISATION

Coordonnées WGS84 : X: 3.30797388 / Y: 43.31405500

Coordonnées RGF93 (Lambert 93) X: 724998.68 / Y: 6246148.3

Coordonnées RGF93 (ETRS89) : X: 3.3079739 / Y: 43.314055

17 décembre 1995 Altitude calculée de l'eau : **3.08 m**


Nature de l'inondation : **Débordement de cours d'eau** Nature du repère : **Laisse d'inondation**

Commentaires : Clôture, pilier

GÉNÉRAL

Code : DDTM_R_34336-086_13 **Date de mise à jour** : 24/04/2018

Auteur : DDTM34



MARQUE

Maximum de l'inondation : Oui

Visibilité : Non renseigné **État du repère** : Non renseigné

Pérennité : Non renseigné **Repère calculé** : Non renseigné

PHEC : Non renseigné

NIVELLEMENT INITIAL

Méthode : Non renseigné

Référence nivelée : Marque d'inondation

Système altimétrique : NGF IGN 1969 (système normal)

Altitude de la référence (en m) : 3.080 m

Altitude calculée de l'eau (en m) : 3.08