

Commune : **VILLENEUVE-LES-BEZIERS** |

Pisciculture du Pont de Caylus

Commentaires : RD 37

3 Repère(s) sur le site

GÉNÉRAL

Unité de gestion : Méditerranée Ouest
 Code : DDTM_S_34336-085 Date de mise à jour : 16/10/2017
 Auteur : DDTM34

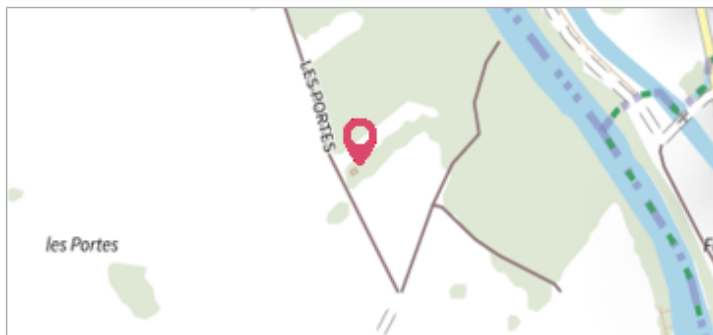


Photo du site

GÉOLOCALISATION

Coordonnées WGS84 : X: 3.31167575 / Y: 43.31429270
 Coordonnées RGF93 (Lambert 93) X: 725299.06 / Y: 6246175.9
 Coordonnées RGF93 (ETRS89) : X: 3.3116758 / Y: 43.3142927

17 décembre 1995 Altitude calculée de l'eau : **2.99 m**

Nature de l'inondation : **Débordement de cours d'eau** Nature du repère : **Laisse d'inondation**

Commentaires : Maison, sous l'escalier en bois

GÉNÉRAL

Code : DDTM_R_34336-085_11 Date de mise à jour : 24/04/2018
 Auteur : DDTM34

MARQUE

Maximum de l'inondation : Oui
 Visibilité : Non renseigné État du repère : Non renseigné
 Pérennité : Non renseigné Repère calculé : Non renseigné
 PHEC : Non renseigné

NIVELLEMENT INITIAL

Méthode : Non renseigné
 Référence nivelée : Marque d'inondation
 Système altimétrique : NGF IGN 1969 (système normal)
 Altitude de la référence (en m) : 2.990 m
 Altitude calculée de l'eau (en m) : 2.99

Commune : **VILLENEUVE-LES-BEZIERS** |

Pisciculture du Pont de Caylus

Commentaires : RD 37

3 Repère(s) sur le site

GÉNÉRAL

Unité de gestion : Méditerranée Ouest
 Code : DDTM_S_34336-085 Date de mise à jour : 16/10/2017
 Auteur : DDTM34

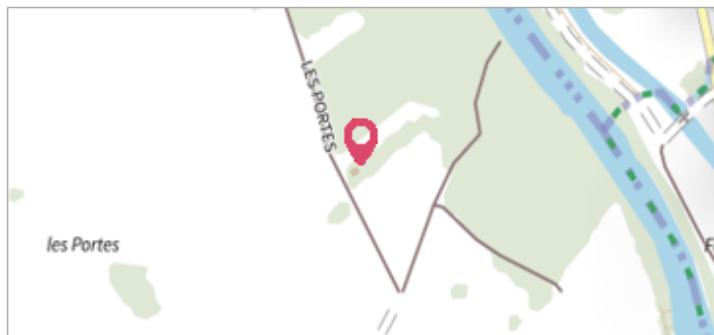


Photo du site

GÉOLOCALISATION

Coordonnées WGS84 : X: 3.31167575 / Y: 43.31429270
 Coordonnées RGF93 (Lambert 93) X: 725299.06 / Y: 6246175.9
 Coordonnées RGF93 (ETRS89) : X: 3.3116758 / Y: 43.3142927

29 janvier 1996 Altitude calculée de l'eau : **3.23 m**

Nature de l'inondation : **Débordement de cours d'eau** Nature du repère : **Laisse d'inondation**

Commentaires : Maison, sous l'escalier en bois

GÉNÉRAL

Code : DDTM_R_34336-085_12 Date de mise à jour : 12/04/2018
 Auteur : DDTM34

MARQUE

Maximum de l'inondation : Oui
 Visibilité : Non renseigné État du repère : Non renseigné
 Pérennité : Non renseigné Repère calculé : Non renseigné
 PHEC : Non renseigné

NIVELLEMENT INITIAL

Méthode : Non renseigné
 Référence nivelée : Marque d'inondation
 Système altimétrique : NGF IGN 1969 (système normal)
 Altitude de la référence (en m) : 3.230 m
 Altitude calculée de l'eau (en m) : 3.23

Commune : **VILLENEUVE-LES-BEZIERS** | **Pisciculture du Pont de Caylus**

Commentaires : RD 37

3 Repère(s) sur le site

GÉNÉRAL

Unité de gestion : Méditerranée Ouest
 Code : DDTM_S_34336-085 Date de mise à jour : 16/10/2017
 Auteur : DDTM34

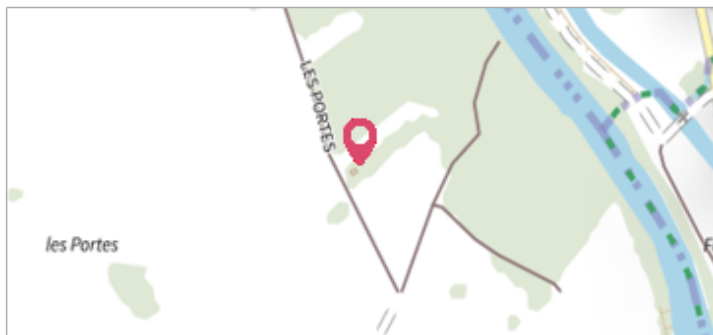


Photo du site

GÉOLOCALISATION

Coordonnées WGS84 : X: 3.31167575 / Y: 43.31429270
 Coordonnées RGF93 (Lambert 93) X: 725299.06 / Y: 6246175.9
 Coordonnées RGF93 (ETRS89) : X: 3.3116758 / Y: 43.3142927

5 décembre 1987 Altitude calculée de l'eau : **3.09 m**
 Nature de l'inondation : **Débordement de cours d'eau** Nature du repère : **Laisse d'inondation**

Commentaires : Maison, sous l'escalier en bois

GÉNÉRAL

Code : DDTM_R_34336-085_13 Date de mise à jour : 12/04/2018
 Auteur : DDTM34

MARQUE

Maximum de l'inondation : Oui
 Visibilité : Non renseigné État du repère : Non renseigné
 Pérennité : Non renseigné Repère calculé : Non renseigné
 PHEC : Non renseigné

NIVELLEMENT INITIAL

Méthode : Non renseigné
 Référence nivelée : Marque d'inondation
 Système altimétrique : NGF IGN 1969 (système normal)
 Altitude de la référence (en m) : 3.090 m
 Altitude calculée de l'eau (en m) : 3.09