Commune : **VILLENEUVE-LES-BEZIERS**

30 Rue du Jasmin

3 Repère(s) sur le site

GÉNÉRAL

Unité de gestion : Méditerranée Ouest
Code : DDTM_S_34336-084 **Date de mise à jour :** 13/06/2025
Auteur : DDTM34

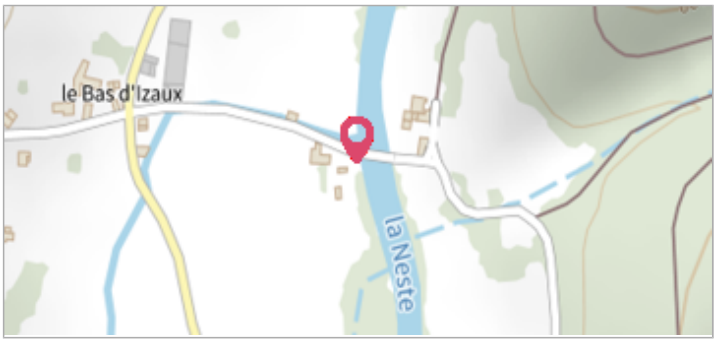

entree parc liberté

GÉOLOCALISATION

Coordonnées WGS84 : X: 3.28384156 / Y: 43.31335120
Coordonnées RGF93 (Lambert 93) X: 723040.11 / Y: 6246062.72
Coordonnées RGF93 (ETRS89) : X: 3.2838416 / Y: 43.3133512

29 janvier 1996

Altitude calculée de l'eau : **4.43 m**

Nature de l'inondation : **Débordement de cours d'eau**

Nature du repère : **Laisse d'inondation**

Commentaires : Mur de clôture, pied mur de clôture

GÉNÉRAL

Code : DDTM_R_34336-084_11 **Date de mise à jour :** 16/06/2025
Auteur : DDTM34

MARQUE

Maximum de l'inondation : Oui
Visibilité : Non renseigné **État du repère :** Non renseigné
Pérennité : Non renseigné **Repère calculé :** Non renseigné
PHEC : Non renseigné

NIVELLEMENT INITIAL

Méthode : Non renseigné
Référence nivelée : Marque d'inondation
Système altimétrique : NGF IGN 1969 (système normal)
Altitude de la référence (en m) : 4.430 m
Altitude calculée de l'eau (en m) : 4.43

Commune : **VILLENEUVE-LES-BEZIERS**

30 Rue du Jasmin

3 Repère(s) sur le site

GÉNÉRAL

Unité de gestion : Méditerranée Ouest
Code : DDTM_S_34336-084 **Date de mise à jour :** 13/06/2025
Auteur : DDTM34

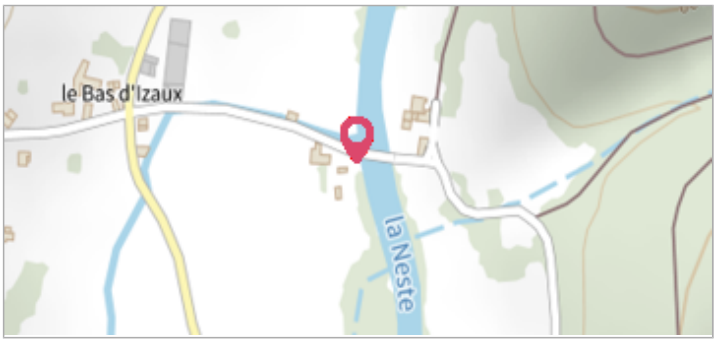

entree parc liberté

GÉOLOCALISATION

Coordonnées WGS84 : X: 3.28384156 / Y: 43.31335120
Coordonnées RGF93 (Lambert 93) X: 723040.11 / Y: 6246062.72
Coordonnées RGF93 (ETRS89) : X: 3.2838416 / Y: 43.3133512

Décembre 1953

Altitude calculée de l'eau : **4.85 m**

Nature de l'inondation :

GÉNÉRAL

Code : WEB_R_202506132415 **Date de mise à jour :** 16/06/2025
Auteur : SPC MO

entree parc liberté

MARQUE

Maximum de l'inondation : Oui
Visibilité : Oui **État du repère :** Bon
Pérennité : Longue

NIVELLEMENT

Description référence du repère : sol
Système altimétrique : NGF IGN 1969 (système normal)
Altitude de la référence (en m) : 3.850 m
Différence entre le niveau d'eau et la référence (en m) : 1.000 m
Altitude calculée de l'eau (en m) : 4.85

Commune : **VILLENEUVE-LES-BEZIERS**

30 Rue du Jasmin

3 Repère(s) sur le site

GÉNÉRAL

Unité de gestion : Méditerranée Ouest
Code : DDTM_S_34336-084 **Date de mise à jour :** 13/06/2025
Auteur : DDTM34

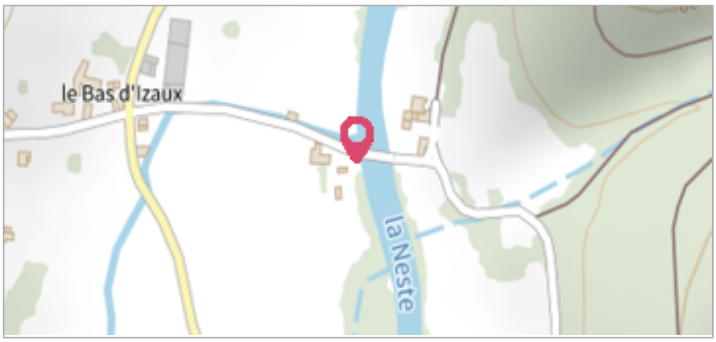

entree parc liberté

GÉOLOCALISATION

Coordonnées WGS84 : X: 3.28384156 / Y: 43.31335120
Coordonnées RGF93 (Lambert 93) X: 723040.11 / Y: 6246062.72
Coordonnées RGF93 (ETRS89) : X: 3.2838416 / Y: 43.3133512

5 décembre 1987

Altitude calculée de l'eau : **4.36 m**

Nature de l'inondation : **Débordement de cours d'eau**

Nature du repère : **Laisse d'inondation**

Commentaires : Mur de clôture, pied mur de clôture

GÉNÉRAL

Code : DDTM_R_34336-084_12 **Date de mise à jour :** 16/06/2025
Auteur : DDTM34

MARQUE

Maximum de l'inondation : Oui
Visibilité : Non renseigné **État du repère :** Non renseigné
Pérennité : Non renseigné **Repère calculé :** Non renseigné
PHEC : Non renseigné

NIVELLEMENT INITIAL

Méthode : Non renseigné
Référence nivelée : Marque d'inondation
Système altimétrique : NGF IGN 1969 (système normal)
Altitude de la référence (en m) : 4.360 m
Altitude calculée de l'eau (en m) : 4.36