


Commune : **VILLENEUVE-LES-BEZIERS** | **Rue du Muguet**

3 Repère(s) sur le site

GÉNÉRAL
 Unité de gestion : Méditerranée Ouest
 Code : DDTM_S_34336-079 Date de mise à jour : 16/10/2017
 Auteur : DDTM34



GÉOLOCALISATION
 Coordonnées WGS84 : X: 3.28737487 / Y: 43.31332960
 Coordonnées RGF93 (Lambert 93) X: 723326.93 / Y: 6246061.36
 Coordonnées RGF93 (ETRS89) : X: 3.2873749 / Y: 43.3133296

5 décembre 1987 Altitude calculée de l'eau : **4.31 m**
 Nature de l'inondation : **Débordement de cours d'eau** Nature du repère : **Laisse d'inondation**

Commentaires : Stade municipal, panneau d'agglomération

GÉNÉRAL
 Code : DDTM_R_34336-079_11 Date de mise à jour : 17/04/2018
 Auteur : DDTM34



MARQUE
 Maximum de l'inondation : Oui
 Visibilité : Non renseigné État du repère : Non renseigné
 Pérennité : Non renseigné Repère calculé : Non renseigné
 PHEC : Non renseigné

NIVELLEMENT INITIAL
 Méthode : Non renseigné
 Référence nivelée : Marque d'inondation
 Système altimétrique : NGF IGN 1969 (système normal)
 Altitude de la référence (en m) : 4.310 m
 Altitude calculée de l'eau (en m) : 4.31



Commune : **VILLENEUVE-LES-BEZIERS**

Rue du Muguet

3 Repère(s) sur le site

GÉNÉRAL

Unité de gestion : Méditerranée Ouest

Code : DDTM_S_34336-079

Date de mise à jour : 16/10/2017

Auteur : DDTM34

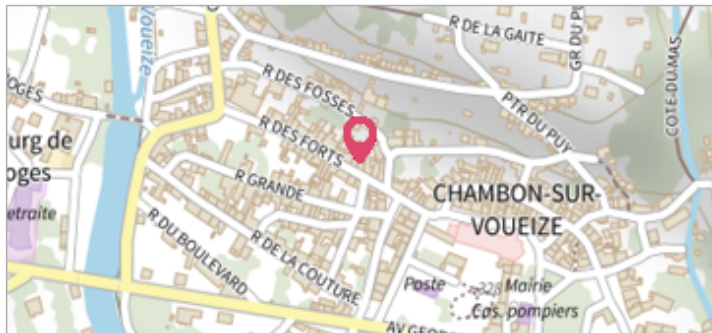


Photo du site

GÉOLOCALISATION

Coordonnées WGS84 : X: 3.28737487 / Y: 43.31332960

Coordonnées RGF93 (Lambert 93) X: 723326.93 / Y: 6246061.36

Coordonnées RGF93 (ETRS89) : X: 3.2873749 / Y: 43.3133296



29 janvier 1996

Nature de l'inondation : **Débordement de cours d'eau**

Altitude calculée de l'eau : **4.66 m**

Nature du repère : **Laisse d'inondation**

Commentaires : Stade municipal, pied compteur edf

GÉNÉRAL

Code : DDTM_R_34336-079_21

Date de mise à jour : 16/04/2018

Auteur : DDTM34

MARQUE

Maximum de l'inondation : Oui

Visibilité : Non renseigné

État du repère : Non renseigné

Pérennité : Non renseigné

Repère calculé : Non renseigné

PHEC : Non renseigné

NIVELLEMENT INITIAL

Méthode : Non renseigné

Référence nivelée : Marque d'inondation

Système altimétrique : NGF IGN 1969 (système normal)

Altitude de la référence (en m) : 4.660 m


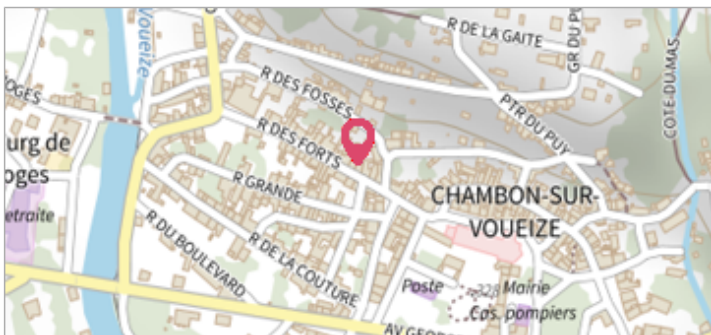
Altitude calculée de l'eau (en m) : 4.66

Commune : **VILLENEUVE-LES-BEZIERS** | **Rue du Muguet**

3 Repère(s) sur le site

GÉNÉRAL

Unité de gestion : Méditerranée Ouest
 Code : DDTM_S_34336-079 Date de mise à jour : 16/10/2017
 Auteur : DDTM34



GÉOLOCALISATION

Coordonnées WGS84 : X: 3.28737487 / Y: 43.31332960
 Coordonnées RGF93 (Lambert 93) X: 723326.93 / Y: 6246061.36
 Coordonnées RGF93 (ETRS89) : X: 3.2873749 / Y: 43.3133296

17 décembre 1995 Altitude calculée de l'eau : **4.38 m**
 Nature de l'inondation : **Débordement de cours d'eau** Nature du repère : **Laisse d'inondation**

Commentaires : Stade municipal, pied compteur edf

GÉNÉRAL

Code : DDTM_R_34336-079_22 Date de mise à jour : 12/04/2018
 Auteur : DDTM34

MARQUE

Maximum de l'inondation : Oui
 Visibilité : Non renseigné État du repère : Non renseigné
 Pérennité : Non renseigné Repère calculé : Non renseigné
 PHEC : Non renseigné

NIVELLEMENT INITIAL

Méthode : Non renseigné
 Référence nivelée : Marque d'inondation
 Système altimétrique : NGF IGN 1969 (système normal)
 Altitude de la référence (en m) : 4.380 m
 Altitude calculée de l'eau (en m) : 4.38