



Commune : **VILLENEUVE-LES-BEZIERS**

Paysagiste CD 37 E 16

3 Repère(s) sur le site

GÉNÉRAL

Unité de gestion : Méditerranée Ouest

Code : DDTM_S_34336-076

Date de mise à jour : 16/10/2017

Auteur : DDTM34

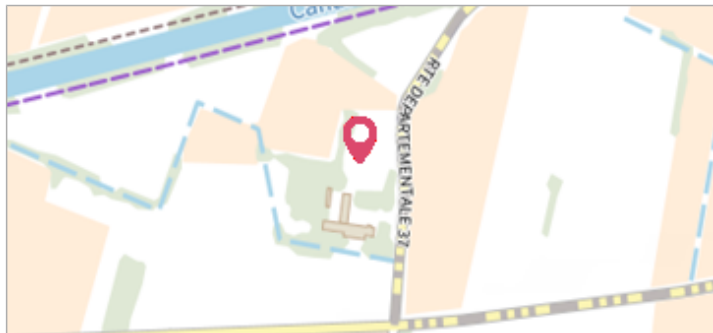


Photo du site

GÉOLOCALISATION

Coordonnées WGS84 : X: 3.29935707 / Y: 43.31484880

Coordonnées RGF93 (Lambert 93) : X: 724298.91 / Y: 6246233.85

Coordonnées RGF93 (ETRS89) : X: 3.2993571 / Y: 43.3148488



5 Décembre 1987

Nature de l'inondation : **Débordement de cours d'eau**

Altitude calculée de l'eau : **3.37 m**

Nature du repère : **Laisse d'inondation**

Commentaires : Maison, seuil portail

GÉNÉRAL

Code : DDTM_R_34336-076_11

Date de mise à jour : 12/04/2018

Auteur : DDTM34

MARQUE

Maximum de l'inondation : Oui

Visibilité : Non renseigné

État du repère : Non renseigné

Pérennité : Non renseigné

Repère calculé : Non renseigné

PHEC : Non renseigné

NIVELLEMENT INITIAL

Méthode : Non renseigné

Référence nivelée : Marque d'inondation

Système altimétrique : NGF IGN 1969 (système normal)

Altitude de la référence (en m) : 3.370 m

Altitude calculée de l'eau (en m) : 3.37



Commune : **VILLENEUVE-LES-BEZIERS**

Paysagiste CD 37 E 16

3 Repère(s) sur le site

GÉNÉRAL

Unité de gestion : Méditerranée Ouest

Code : DDTM_S_34336-076

Date de mise à jour : 16/10/2017

Auteur : DDTM34

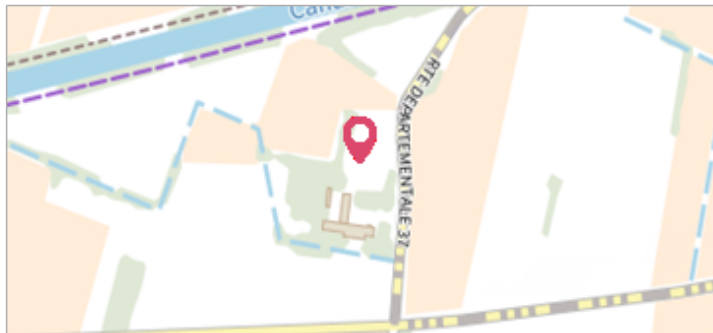


Photo du site

GÉOLOCALISATION

Coordonnées WGS84 : X: 3.29935707 / Y: 43.31484880

Coordonnées RGF93 (Lambert 93) : X: 724298.91 / Y: 6246233.85

Coordonnées RGF93 (ETRS89) : X: 3.2993571 / Y: 43.3148488



17 Décembre 1995

Nature de l'inondation : **Débordement de cours d'eau**

Altitude calculée de l'eau : **3.42 m**

Nature du repère : **Laisse d'inondation**

Commentaires : Maison, seuil portail

GÉNÉRAL

Code : DDTM_R_34336-076_12

Date de mise à jour : 17/04/2018

Auteur : DDTM34

MARQUE

Maximum de l'inondation : Oui

Visibilité : Non renseigné

État du repère : Non renseigné

Pérennité : Non renseigné

Repère calculé : Non renseigné

PHEC : Non renseigné

NIVELLEMENT INITIAL

Méthode : Non renseigné

Référence nivelée : Marque d'inondation

Système altimétrique : NGF IGN 1969 (système normal)

Altitude de la référence (en m) : 3.420 m

Altitude calculée de l'eau (en m) : 3.42

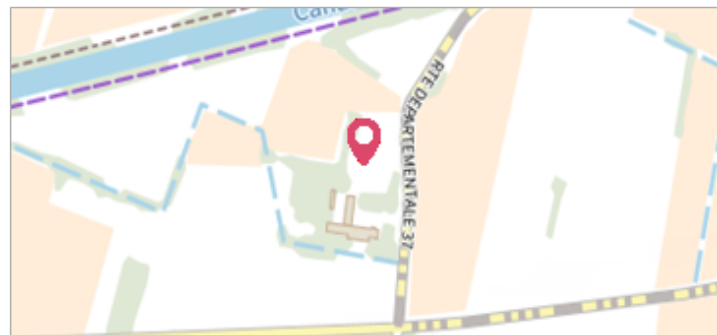
Commune : **VILLENEUVE-LES-BEZIERS**

Paysagiste CD 37 E 16

3 Repère(s) sur le site

GÉNÉRAL

Unité de gestion : Méditerranée Ouest
 Code : DDTM_S_34336-076 Date de mise à jour : 16/10/2017
 Auteur : DDTM34



GÉOLOCALISATION

Coordonnées WGS84 : X: 3.29935707 / Y: 43.31484880
 Coordonnées RGF93 (Lambert 93) X: 724298.91 / Y: 6246233.85
 Coordonnées RGF93 (ETRS89) : X: 3.2993571 / Y: 43.3148488

29 Janvier 1996 Altitude calculée de l'eau : **3.52 m**

Nature de l'inondation : **Débordement de cours d'eau** Nature du repère : **Laisse d'inondation**

Commentaires : Maison, seuil portail

GÉNÉRAL

Code : DDTM_R_34336-076_13 Date de mise à jour : 12/04/2018
 Auteur : DDTM34



MARQUE

Maximum de l'inondation : Oui
 Visibilité : Non renseigné État du repère : Non renseigné
 Pérennité : Non renseigné Repère calculé : Non renseigné
 PHEC : Non renseigné

NIVELLEMENT INITIAL

Méthode : Non renseigné
 Référence nivelée : Marque d'inondation
 Système altimétrique : NGF IGN 1969 (système normal)
 Altitude de la référence (en m) : 3.520 m
 Altitude calculée de l'eau (en m) : 3.52