



Commune : **VILLENEUVE-LES-BEZIERS**

45 Boulevard Frédéric Mistral

3 Repère(s) sur le site

GÉNÉRAL

Unité de gestion : Méditerranée Ouest

Code : DDTM_S_34336-062

Date de mise à jour : 16/10/2017

Auteur : DDTM34

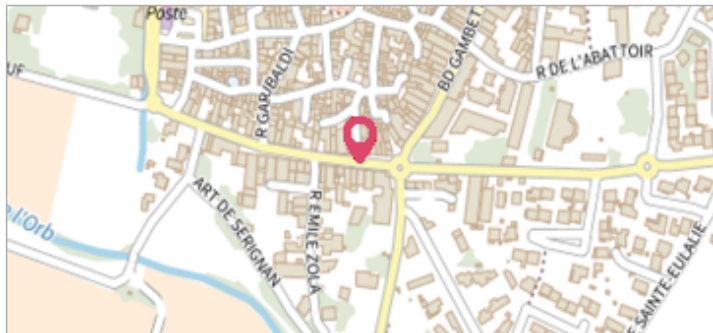


Photo du site

GÉOLOCALISATION

Coordonnées WGS84 : X: 3.28022196 / Y: 43.31320990

Coordonnées RGF93 (Lambert 93) X: 722746.36 / Y: 6246045.96

Coordonnées RGF93 (ETRS89) : X: 3.280222 / Y: 43.3132099



17 décembre 1995

Nature de l'inondation : **Débordement de cours d'eau**

Altitude calculée de l'eau : **4.43 m**

Nature du repère : **Laisse d'inondation**

Commentaires : Maison, portail remise

GÉNÉRAL

Code : DDTM_R_34336-062_11

Date de mise à jour :

Auteur : DDTM34

12/04/2018

MARQUE

Maximum de l'inondation : Oui

Visibilité : Non renseigné

État du repère : Non renseigné

Pérennité : Non renseigné

Repère calculé : Non renseigné

PHEC : Non renseigné

NIVELLEMENT INITIAL

Méthode : Non renseigné

Référence nivelée : Marque d'inondation

Système altimétrique : NGF IGN 1969 (système normal)

Altitude de la référence (en m) : 4.430 m

Altitude calculée de l'eau (en m) : 4.43



Commune : **VILLENEUVE-LES-BEZIERS**

45 Boulevard Frédéric Mistral

3 Repère(s) sur le site

GÉNÉRAL

Unité de gestion : Méditerranée Ouest

Code : DDTM_S_34336-062

Date de mise à jour : 16/10/2017

Auteur : DDTM34

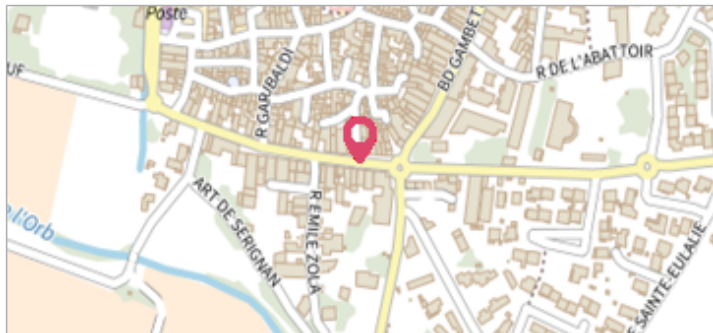


Photo du site

GÉOLOCALISATION

Coordonnées WGS84 : X: 3.28022196 / Y: 43.31320990

Coordonnées RGF93 (Lambert 93) X: 722746.36 / Y: 6246045.96

Coordonnées RGF93 (ETRS89) : X: 3.280222 / Y: 43.3132099



1953

Nature de l'inondation : **Débordement de cours d'eau**

Altitude calculée de l'eau : **4.99 m**

Nature du repère : **Laisse d'inondation**

Commentaires : Maison, portail remise

GÉNÉRAL

Code : DDTM_R_34336-062_12

Date de mise à jour :

Auteur : DDTM34

17/04/2018

MARQUE

Maximum de l'inondation : Oui

Visibilité : Non renseigné

État du repère : Non renseigné

Pérennité : Non renseigné

Repère calculé : Non renseigné

PHEC : Non renseigné

NIVELLEMENT INITIAL

Méthode : Non renseigné

Référence nivelée : Marque d'inondation

Système altimétrique : NGF IGN 1969 (système normal)

Altitude de la référence (en m) : 4.990 m

Altitude calculée de l'eau (en m) : 4.99



Commune : **VILLENEUVE-LES-BEZIERS**

45 Boulevard Frédéric Mistral

3 Repère(s) sur le site

GÉNÉRAL

Unité de gestion : Méditerranée Ouest

Code : DDTM_S_34336-062

Date de mise à jour : 16/10/2017

Auteur : DDTM34

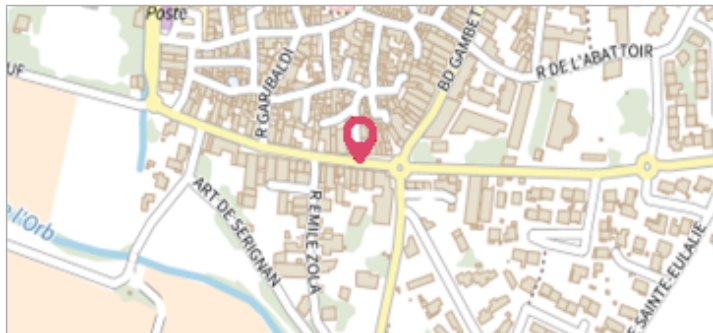


Photo du site

GÉOLOCALISATION

Coordonnées WGS84 : X: 3.28022196 / Y: 43.31320990

Coordonnées RGF93 (Lambert 93) X: 722746.36 / Y: 6246045.96

Coordonnées RGF93 (ETRS89) : X: 3.280222 / Y: 43.3132099



1987

Nature de l'inondation : **Débordement de cours d'eau**

Altitude calculée de l'eau : **4.73 m**

Nature du repère : **Laisse d'inondation**

Commentaires : Maison, portail remise

GÉNÉRAL

Code : DDTM_R_34336-062_13

Date de mise à jour : 17/04/2018

Auteur : DDTM34

MARQUE

Maximum de l'inondation : Oui

Visibilité : Non renseigné

État du repère : Non renseigné

Pérennité : Non renseigné

Repère calculé : Non renseigné

PHEC : Non renseigné

NIVELLEMENT INITIAL

Méthode : Non renseigné

Référence nivelée : Marque d'inondation

Système altimétrique : NGF IGN 1969 (système normal)

Altitude de la référence (en m) : 4.730 m

Altitude calculée de l'eau (en m) : 4.73