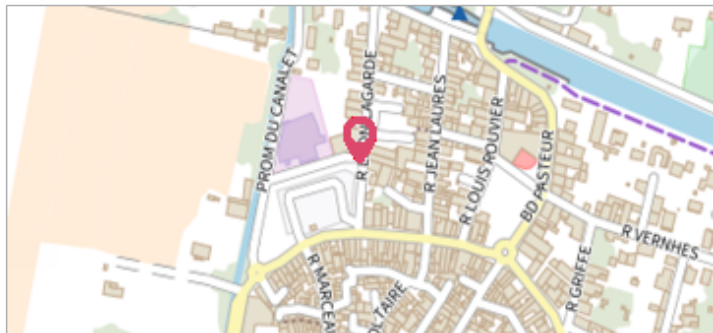


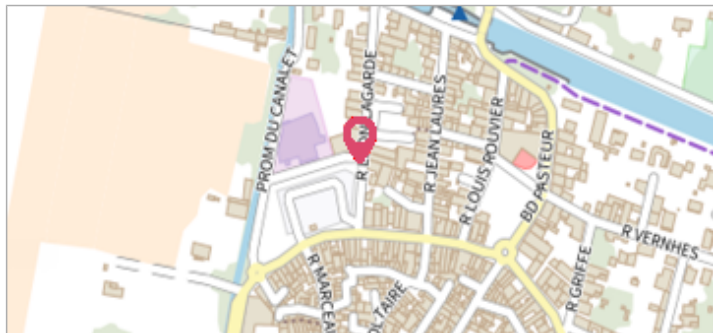
Commune : **VILLENEUVE-LES-BEZIERS**Rivière : **L' Orb****7 Rue Léon Lagarde****2**Repère(s) sur  
le site**GÉNÉRAL****Unité de gestion :** Méditerranée Ouest**Code :** DDTM\_S\_34336-027**Date de mise à jour :** 16/06/2025**Auteur :** DDTM34

site rue leon lagarde

**GÉOLOCALISATION****Coordonnées WGS84 :** X: 3.27926129 / Y: 43.31631970**Coordonnées RGF93 (Lambert 93) :** X: 722667.16 / Y: 6246391.38**Coordonnées RGF93 (ETRS89) :** X: 3.2792613 / Y: 43.3163197**Code Hydro:** Y25-0400**Rive de référence:****29 Janvier 1996**Nature de l'inondation : **Débordement de cours d'eau**Altitude calculée de l'eau : **5.37 m**Nature du repère : **Laisse d'inondation****Commentaires :** Maison, chaussée**GÉNÉRAL****Code :** DDTM\_R\_34336-027\_11**Date de mise à jour :****Auteur :** DDTM34

17/04/2018


**MARQUE****Maximum de l'inondation :** Oui**Visibilité :** Non renseigné**État du repère :** Non renseigné**Pérennité :** Non renseigné**Repère calculé :** Non renseigné**PHEC :** Non renseigné**NIVELLEMENT INITIAL****Méthode :** Non renseigné**Référence nivelée :** Marque d'inondation**Système altimétrique :** NGF IGN 1969 (système normal)**Altitude de la référence (en m) :** 5.370 m**Altitude calculée de l'eau (en m) :** 5.37

Commune : **VILLENEUVE-LES-BEZIERS**Rivière : **L' Orb****7 Rue Léon Lagarde****2**Repère(s) sur  
le site**GÉNÉRAL****Unité de gestion :** Méditerranée Ouest**Code :** DDTM\_S\_34336-027**Date de mise à jour :** 16/06/2025**Auteur :** DDTM34

site rue leon lagarde

**GÉOLOCALISATION****Coordonnées WGS84 :** X: 3.27926129 / Y: 43.31631970**Coordonnées RGF93 (Lambert 93) :** X: 722667.16 / Y: 6246391.38**Coordonnées RGF93 (ETRS89) :** X: 3.2792613 / Y: 43.3163197**Code Hydro:** Y25-0400**Rive de référence:****Décembre 1953**Nature de l'inondation : **Débordement de cours d'eau**Altitude calculée de l'eau : **5.72 m**Nature du repère : **Repère normalisé (décret n°2005-233)****Commentaires :** Maison, chaussée**GÉNÉRAL****Code :** DDTM\_R\_34336-027\_12**Date de mise à jour :****Auteur :** DDTM34

16/06/2025



rue leon lagarde

**MARQUE****Maximum de l'inondation :** Oui**Visibilité :** Non renseigné**État du repère :** Non renseigné**Pérennité :** Non renseigné**Repère calculé :** Non renseigné**PHEC :** Non renseigné**NIVELLEMENT INITIAL****Méthode :** Non renseigné**Référence nivelée :** Marque d'inondation**Système altimétrique :** NGF IGN 1969 (système normal)**Altitude de la référence (en m) :** 5.720 m**Altitude calculée de l'eau (en m) :** 5.72