
Commune : **VILLEMAGNE-L'ARGENTIERE**

**Chemin en rive droite de la Mare**

**Commentaires** : à 150 m en amont du Pont de Saint Men

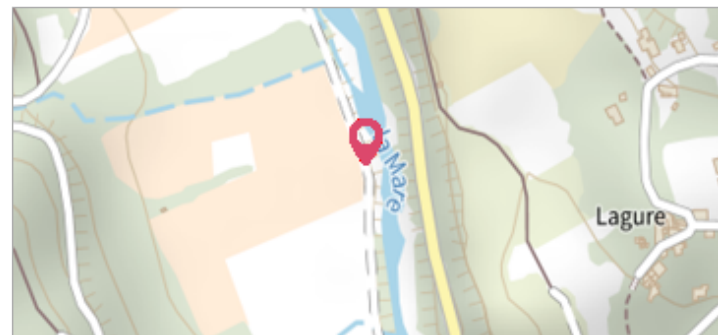
**2** Repère(s) sur le site

**GÉNÉRAL**

**Unité de gestion** : Méditerranée Ouest

**Code** : DDTM\_S\_34335-008      **Date de mise à jour** : 16/10/2017

**Auteur** : DDTM34




**GÉOLOCALISATION**

**Coordonnées WGS84** : X: 3.11045577 / Y: 43.62838870

**Coordonnées RGF93 (Lambert 93)** X: 708917 / Y: 6281044.14

**Coordonnées RGF93 (ETRS89)** : X: 3.1104558 / Y: 43.6283887




**17 Décembre 1995**

Altitude calculée de l'eau : **209.76 m**

Nature de l'inondation : **Débordement de cours d'eau**


Nature du repère : **Laisse d'inondation**

**Commentaires** : Chemin, chemin

**GÉNÉRAL**

**Code** : DDTM\_R\_34335-008\_11      **Date de mise à jour** : 24/04/2018

**Auteur** : DDTM34



**MARQUE**

**Maximum de l'inondation** : Oui

**Visibilité** : Non renseigné      **État du repère** : Non renseigné

**Pérennité** : Non renseigné      **Repère calculé** : Non renseigné

**PHEC** : Non renseigné

**NIVELLEMENT INITIAL**

**Méthode** : Non renseigné

**Référence nivelée** : Marque d'inondation

**Système altimétrique** : NGF IGN 1969 (système normal)

**Altitude de la référence (en m)** : 209.760 m

**Altitude calculée de l'eau (en m)** : 209.76



Commune : **VILLEMAGNE-L'ARGENTIERE**

## Chemin en rive droite de la Mare

**Commentaires** : à 150 m en amont du Pont de Saint Men

**2**

Repère(s) sur le site

### GÉNÉRAL

**Unité de gestion** : Méditerranée Ouest

**Code** : DDTM\_S\_34335-008

**Date de mise à jour** : 16/10/2017

**Auteur** : DDTM34

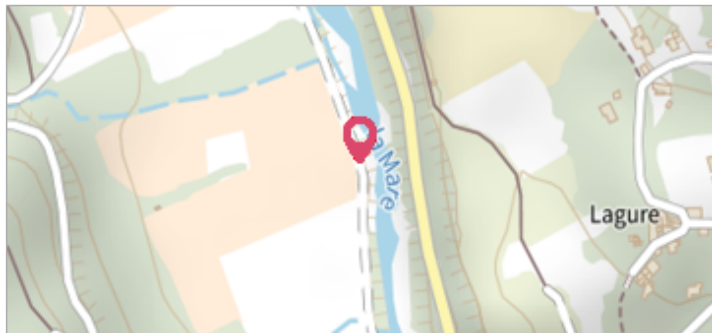


Photo du site

### GÉOLOCALISATION

**Coordonnées WGS84** : X: 3.11045577 / Y: 43.62838870

**Coordonnées RGF93 (Lambert 93)** X: 708917 / Y: 6281044.14

**Coordonnées RGF93 (ETRS89)** : X: 3.1104558 / Y: 43.6283887



**24 Mai 1992**

Nature de l'inondation : **Débordement de cours d'eau**

Altitude calculée de l'eau : **210.31 m**

Nature du repère : **Laisse d'inondation**

**Commentaires** : Chemin, chemin

### GÉNÉRAL

**Code** : DDTM\_R\_34335-008\_12

**Date de mise à jour** :

**Auteur** : DDTM34

19/02/2018

### MARQUE

**Maximum de l'inondation** : Oui

**Visibilité** : Non renseigné

**État du repère** : Non renseigné

**Pérennité** : Non renseigné

**Repère calculé** : Non renseigné

**PHEC** : Non renseigné

### NIVELLEMENT INITIAL

**Méthode** : Non renseigné

**Référence nivelée** : Marque d'inondation

**Système altimétrique** : NGF IGN 1969 (système normal)

**Altitude de la référence (en m)** : 210.310 m

**Altitude calculée de l'eau (en m)** : 210.31