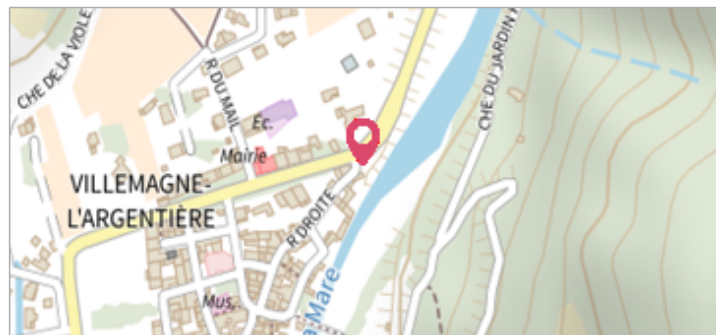
	Commune : VILLEMAGNE-L'ARGENTIERE	
	RD 922 sortie Nord du village	
Commentaires : PK : 30.800		3 Repère(s) sur le site

GÉNÉRAL


Unité de gestion : Méditerranée Ouest
Code : DDTM_S_34335-002 **Date de mise à jour :** 16/10/2017
Auteur : DDTM34



GÉOLOCALISATION

Coordonnées WGS84 : X: 3.12123068 / Y: 43.61841360
Coordonnées RGF93 (Lambert 93) X: 709788.55 / Y: 6279936.8
Coordonnées RGF93 (ETRS89) : X: 3.1212307 / Y: 43.6184136



	24 Mai 1992	Altitude calculée de l'eau : 196.38 m
	Nature de l'inondation : Débordement de cours d'eau	Nature du repère : Laisse d'inondation
Commentaires : Poteau et transformateur, poteau électrique		

GÉNÉRAL

Code : DDTM_R_34335-002_11 **Date de mise à jour :** 19/05/2020
Auteur : DDTM34

MARQUE

Maximum de l'inondation : Oui
Visibilité : Non renseigné **État du repère :** Non renseigné
Pérennité : Non renseigné **Repère calculé :** Non renseigné
PHEC : Non renseigné

NIVELLEMENT INITIAL

Méthode : Non renseigné
Référence nivelée : Marque d'inondation
Système altimétrique : NGF IGN 1969 (système normal)
Altitude de la référence (en m) : 196.380 m
Altitude calculée de l'eau (en m) : 196.38



Commune : **VILLEMAGNE-L'ARGENTIERE**

RD 922 sortie Nord du village

Commentaires : PK : 30.800

3

Repère(s) sur le site

GÉNÉRAL

Unité de gestion : Méditerranée Ouest

Code : DDTM_S_34335-002

Date de mise à jour : 16/10/2017

Auteur : DDTM34

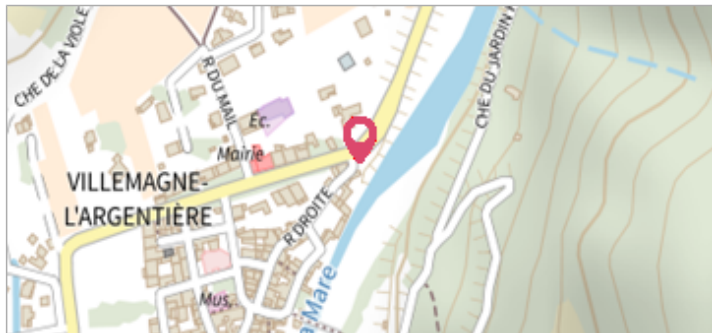


Photo du site

GÉOLOCALISATION

Coordonnées WGS84 : X: 3.12123068 / Y: 43.61841360

Coordonnées RGF93 (Lambert 93) X: 709788.55 / Y: 6279936.8

Coordonnées RGF93 (ETRS89) : X: 3.1212307 / Y: 43.6184136



17 Décembre 1995

Altitude calculée de l'eau : **195.04 m**

Nature de l'inondation : **Débordement de cours d'eau**

Nature du repère : **Laisse d'inondation**

Commentaires : Poteau et transformateur, transformateur

GÉNÉRAL

Code : DDTM_R_34335-002_21

Date de mise à jour :

Auteur : DDTM34

19/05/2020

MARQUE

Maximum de l'inondation : Oui

Visibilité : Non renseigné

État du repère : Non renseigné

Pérennité : Non renseigné

Repère calculé : Non renseigné

PHEC : Non renseigné

NIVELLEMENT INITIAL


Méthode : Non renseigné

Référence nivelée : Marque d'inondation

Système altimétrique : NGF IGN 1969 (système normal)

Altitude de la référence (en m) : 195.040 m

Altitude calculée de l'eau (en m) : 195.04


Commune : **VILLEMAGNE-L'ARGENTIERE**

RD 922 sortie Nord du village

Commentaires : PK : 30.800

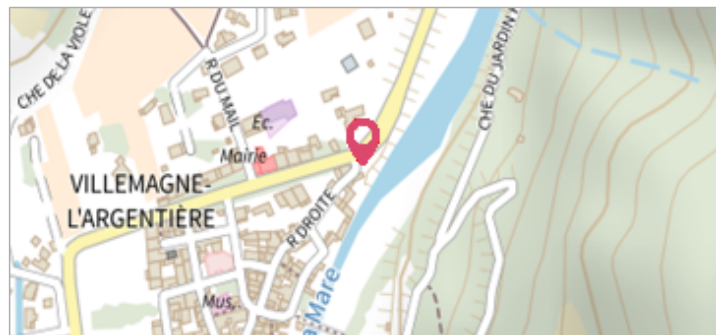
3 Repère(s) sur le site

GÉNÉRAL

Unité de gestion : Méditerranée Ouest

Code : DDTM_S_34335-002 **Date de mise à jour** : 16/10/2017

Auteur : DDTM34



GÉOLOCALISATION


Coordonnées WGS84 : X: 3.12123068 / Y: 43.61841360

Coordonnées RGF93 (Lambert 93) X: 709788.55 / Y: 6279936.8

Coordonnées RGF93 (ETRS89) : X: 3.1212307 / Y: 43.6184136



Photo du site


24 Mai 1992

Altitude calculée de l'eau : **196.24 m**

Nature de l'inondation : **Débordement de cours d'eau**


Nature du repère : **Laisse d'inondation**

Commentaires : Poteau et transformateur, transformateur

GÉNÉRAL

Code : DDTM_R_34335-002_22 **Date de mise à jour** : 19/05/2020

Auteur : DDTM34



MARQUE

Maximum de l'inondation : Oui

Visibilité : Non renseigné **État du repère** : Non renseigné

Pérennité : Non renseigné **Repère calculé** : Non renseigné

PHEC : Non renseigné

NIVELLEMENT INITIAL

Méthode : Non renseigné

Référence nivelée : Marque d'inondation

Système altimétrique : NGF IGN 1969 (système normal)

Altitude de la référence (en m) : 196.240 m

Altitude calculée de l'eau (en m) : 196.24