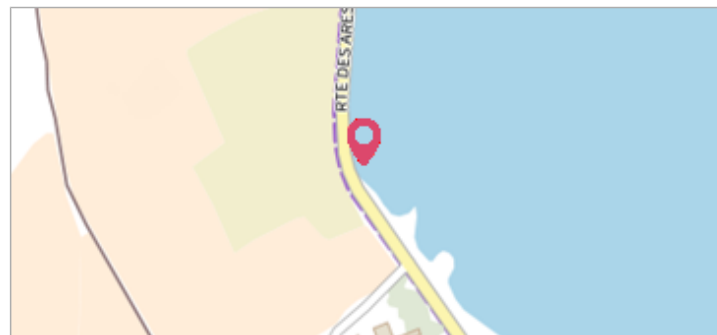

Commune : **VIC-LA-GARDIOLE**
près du Mas de Tudes

1 Repère(s) sur le site

GÉNÉRAL

Unité de gestion : Méditerranée Ouest
Code : DDTM_S_34333-029 Date de mise à jour : 16/10/2017
Auteur : DDTM34




GÉOLOCALISATION

Coordonnées WGS84 : X: 3.80661862 / Y: 43.47385940
Coordonnées RGF93 (Lambert 93) X: 765291.96 / Y: 6264196.38
Coordonnées RGF93 (ETRS89) : X: 3.8066186 / Y: 43.4738594



Photo du site



7 Novembre 1982
Nature de l'inondation : **Débordement de cours d'eau**

Altitude calculée de l'eau : **1.73 m**
Nature du repère : **Laisse d'inondation**

Commentaires : Cabane métallique, intérieur cabane

GÉNÉRAL

Code : DDTM_R_34333-029_21 Date de mise à jour : 19/02/2018
Auteur : DDTM34



MARQUE

Maximum de l'inondation : Oui
Visibilité : Non renseigné État du repère : Non renseigné
Pérennité : Non renseigné Repère calculé : Non renseigné
PHEC : Non renseigné

NIVELLEMENT INITIAL

Méthode : Non renseigné
Référence nivelée : Marque d'inondation
Système altimétrique : NGF IGN 1969 (système normal)
Altitude de la référence (en m) : 1.730 m
Altitude calculée de l'eau (en m) : 1.73