



Commune : **VIAS**

Pont SNCF sur l'Ardailou

3

Repère(s) sur le site

GÉNÉRAL

Unité de gestion : Méditerranée Ouest

Code : DDTM_S_34332-007

Date de mise à jour : 16/10/2017

Auteur : DDTM34

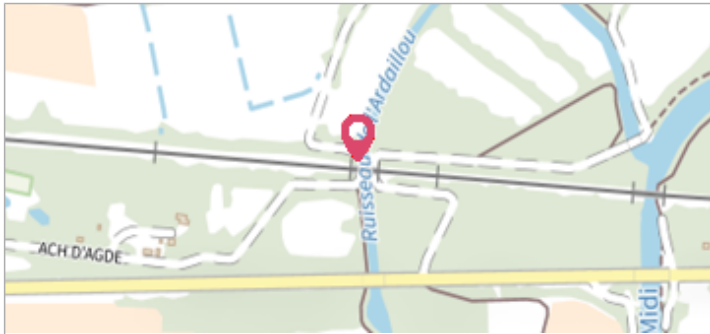


Photo du site

GÉOLOCALISATION

Coordonnées WGS84 : X: 3.43682129 / Y: 43.31512370

Coordonnées RGF93 (Lambert 93) : X: 735456.66 / Y: 6246316.42

Coordonnées RGF93 (ETRS89) : X: 3.4368213 / Y: 43.3151237



13 Septembre 1875

Nature de l'inondation : **Débordement de cours d'eau**

Altitude calculée de l'eau : **5.19 m**

Nature du repère : **Laisse d'inondation**

Commentaires : Pont, culée est aval

GÉNÉRAL

Code : DDTM_R_34332-007_11

Date de mise à jour :

Auteur : DDTM34

17/04/2018

MARQUE

Maximum de l'inondation : Oui

Visibilité : Non renseigné

État du repère : Non renseigné

Pérennité : Non renseigné

Repère calculé : Non renseigné

PHEC : Non renseigné

NIVELLEMENT INITIAL

Méthode : Non renseigné

Référence nivelée : Marque d'inondation

Système altimétrique : NGF IGN 1969 (système normal)

Altitude de la référence (en m) : 5.190 m

Altitude calculée de l'eau (en m) : 5.19



Commune : **VIAS**

Pont SNCF sur l'Ardailou

3

Repère(s) sur le site

GÉNÉRAL

Unité de gestion : Méditerranée Ouest

Code : DDTM_S_34332-007

Date de mise à jour : 16/10/2017

Auteur : DDTM34

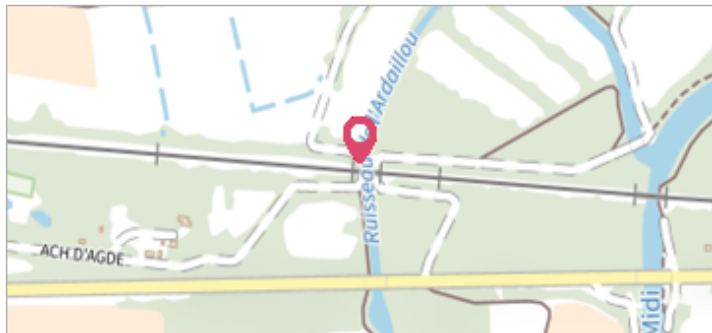


Photo du site

GÉOLOCALISATION

Coordonnées WGS84 : X: 3.43682129 / Y: 43.31512370

Coordonnées RGF93 (Lambert 93) : X: 735456.66 / Y: 6246316.42

Coordonnées RGF93 (ETRS89) : X: 3.4368213 / Y: 43.3151237



18 Décembre 1997

Altitude calculée de l'eau : **3.54 m**

Nature de l'inondation : **Débordement de cours d'eau**

Nature du repère : **Laisse d'inondation**

Commentaires : Pont, amont culée est

GÉNÉRAL

Code : DDTM_R_34332-007_31

Date de mise à jour :

Auteur : DDTM34

19/02/2018

MARQUE

Maximum de l'inondation : Oui

Visibilité : Non renseigné

État du repère : Non renseigné

Pérennité : Non renseigné

Repère calculé : Non renseigné

PHEC : Non renseigné

NIVELLEMENT INITIAL

Méthode : Non renseigné

Référence nivelée : Marque d'inondation

Système altimétrique : NGF IGN 1969 (système normal)

Altitude de la référence (en m) : 3.540 m

Altitude calculée de l'eau (en m) : 3.54



Commune : **VIAS**

Pont SNCF sur l'Ardailou

3

Repère(s) sur le site

GÉNÉRAL

Unité de gestion : Méditerranée Ouest

Code : DDTM_S_34332-007

Date de mise à jour : 16/10/2017

Auteur : DDTM34

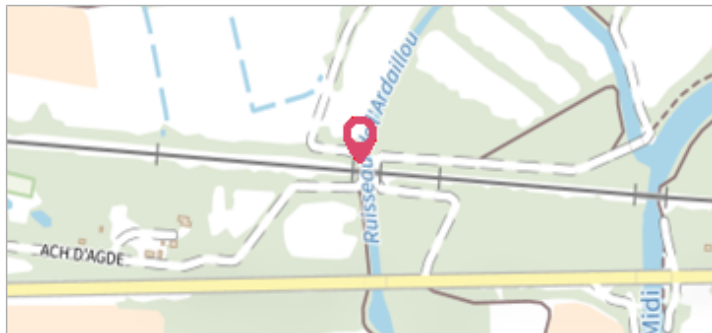


Photo du site

GÉOLOCALISATION

Coordonnées WGS84 : X: 3.43682129 / Y: 43.31512370

Coordonnées RGF93 (Lambert 93) : X: 735456.66 / Y: 6246316.42

Coordonnées RGF93 (ETRS89) : X: 3.4368213 / Y: 43.3151237



13 Septembre 1875

Nature de l'inondation : **Débordement de cours d'eau**

Altitude calculée de l'eau : **5.55 m**

Nature du repère : **Laisse d'inondation**

Commentaires : Pont, amont culée est

GÉNÉRAL

Code : DDTM_R_34332-007_32

Date de mise à jour :

Auteur : DDTM34

19/02/2018

MARQUE

Maximum de l'inondation : Oui

Visibilité : Non renseigné

État du repère : Non renseigné

Pérennité : Non renseigné

Repère calculé : Non renseigné

PHEC : Non renseigné

NIVELLEMENT INITIAL

Méthode : Non renseigné

Référence nivelée : Marque d'inondation

Système altimétrique : NGF IGN 1969 (système normal)

Altitude de la référence (en m) : 5.550 m

Altitude calculée de l'eau (en m) : 5.55