

Commune : **VIAS** | **Domaine St Louis Lieu-dit Les _illets**

4 Repère(s) sur le site

GÉNÉRAL
 Unité de gestion : Méditerranée Ouest
 Code : DDTM_S_34332-004 Date de mise à jour : 16/10/2017
 Auteur : DDTM34

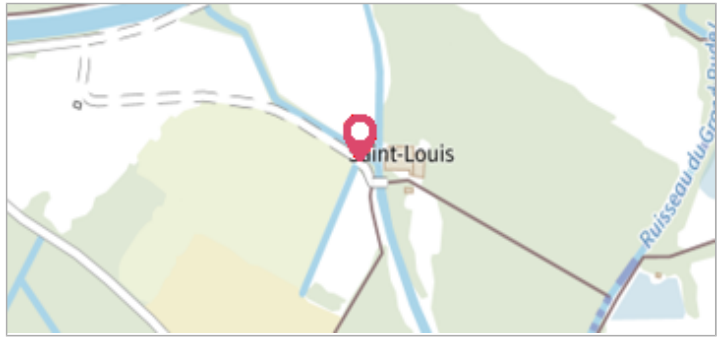


Photo du site

GÉOLOCALISATION
 Coordonnées WGS84 : X: 3.43645780 / Y: 43.30198330
 Coordonnées RGF93 (Lambert 93) X: 735435.23 / Y: 6244855.54
 Coordonnées RGF93 (ETRS89) : X: 3.4364578 / Y: 43.3019833

1920 Altitude calculée de l'eau : **4.07 m**
 Nature de l'inondation : **Débordement de cours d'eau** Nature du repère : **Laisse d'inondation**

Commentaires : Maison, 2ème porte

GÉNÉRAL
 Code : DDTM_R_34332-004_11 Date de mise à jour : 24/04/2018
 Auteur : DDTM34



MARQUE
 Maximum de l'inondation : Oui
 Visibilité : Non renseigné État du repère : Non renseigné
 Pérennité : Non renseigné Repère calculé : Non renseigné
 PHEC : Non renseigné

NIVELLEMENT INITIAL
 Méthode : Non renseigné
 Référence nivelée : Marque d'inondation
 Système altimétrique : NGF IGN 1969 (système normal)
 Altitude de la référence (en m) : 4.070 m
 Altitude calculée de l'eau (en m) : 4.07



Commune : VIAS

Domaine St Louis Lieu-dit Les _illets

4 Repère(s) sur le site

GÉNÉRAL

Unité de gestion : Méditerranée Ouest

Code : DDTM_S_34332-004

Date de mise à jour : 16/10/2017

Auteur : DDTM34

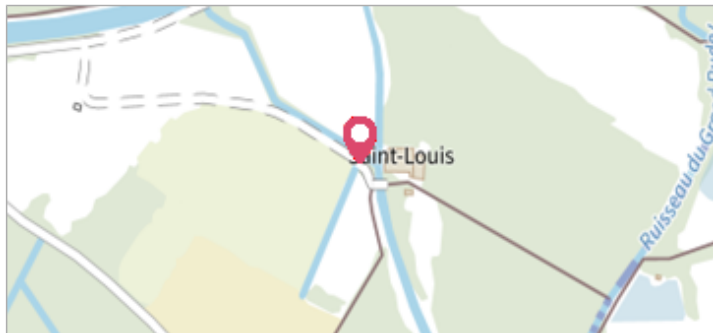


Photo du site

GÉOLOCALISATION

Coordonnées WGS84 : X: 3.43645780 / Y: 43.30198330

Coordonnées RGF93 (Lambert 93) : X: 735435.23 / Y: 6244855.54

Coordonnées RGF93 (ETRS89) : X: 3.4364578 / Y: 43.3019833



18 décembre 1997

Nature de l'inondation : **Débordement de cours d'eau**

Altitude calculée de l'eau : **2.3 m**

Nature du repère : **Laisse d'inondation**

Commentaires : Maison, 2ème porte

GÉNÉRAL

Code : DDTM_R_34332-004_12

Date de mise à jour : 19/02/2018

Auteur : DDTM34

MARQUE

Maximum de l'inondation : Oui

Visibilité : Non renseigné

État du repère : Non renseigné

Pérennité : Non renseigné

Repère calculé : Non renseigné

PHEC : Non renseigné

NIVELLEMENT INITIAL

Méthode : Non renseigné

Référence nivelée : Marque d'inondation

Système altimétrique : NGF IGN 1969 (système normal)

Altitude de la référence (en m) : 2.300 m

Altitude calculée de l'eau (en m) : 2.3

Commune : VIAS | **Domaine St Louis Lieu-dit Les _illets**

4 Repère(s) sur le site

GÉNÉRAL
 Unité de gestion : Méditerranée Ouest
 Code : DDTM_S_34332-004 Date de mise à jour : 16/10/2017
 Auteur : DDTM34

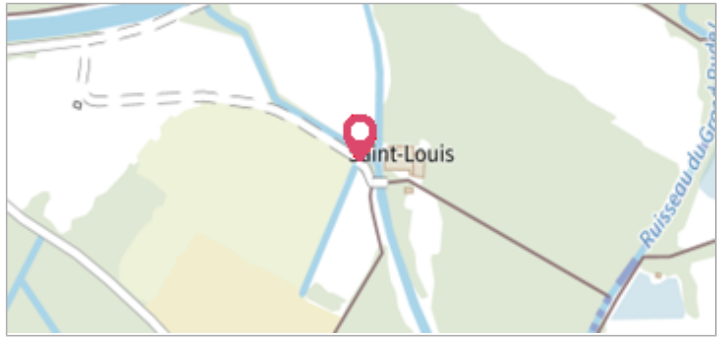


Photo du site

GÉOLOCALISATION
 Coordonnées WGS84 : X: 3.43645780 / Y: 43.30198330
 Coordonnées RGF93 (Lambert 93) X: 735435.23 / Y: 6244855.54
 Coordonnées RGF93 (ETRS89) : X: 3.4364578 / Y: 43.3019833

Date inconnue ou approximative Altitude calculée de l'eau : **2.57 m**
 Nature de l'inondation : **Débordement de cours d'eau** Nature du repère : **Laisse d'inondation**

Commentaires : Maison, 2ème porte

GÉNÉRAL
 Code : DDTM_R_34332-004_13 Date de mise à jour : 24/07/2025
 Auteur : DDTM34



MARQUE
 Texte : Évènement non identifié
 Maximum de l'inondation : Oui
 Visibilité : Non renseigné État du repère : Non renseigné
 Pérennité : Non renseigné Repère calculé : Non renseigné
 PHEC : Non renseigné

NIVELLEMENT INITIAL
 Méthode : Non renseigné
 Référence nivelée : Marque d'inondation
 Système altimétrique : NGF IGN 1969 (système normal)
 Altitude de la référence (en m) : 2.570 m
 Altitude calculée de l'eau (en m) : 2.57

Commune : **VIAS** | **Domaine St Louis Lieu-dit Les _illets**

4 Repère(s) sur le site

GÉNÉRAL
 Unité de gestion : Méditerranée Ouest
 Code : DDTM_S_34332-004 Date de mise à jour : 16/10/2017
 Auteur : DDTM34

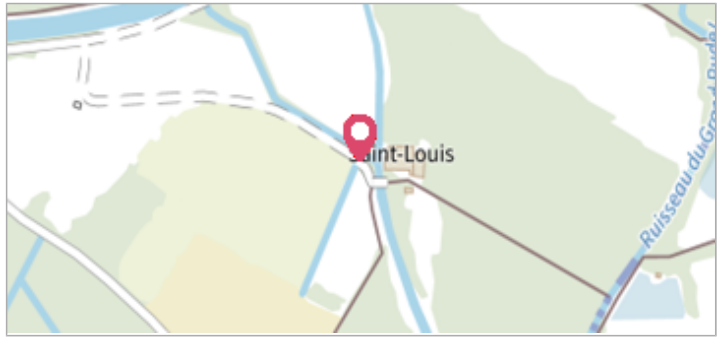



Photo du site

GÉOLOCALISATION
 Coordonnées WGS84 : X: 3.43645780 / Y: 43.30198330
 Coordonnées RGF93 (Lambert 93) X: 735435.23 / Y: 6244855.54
 Coordonnées RGF93 (ETRS89) : X: 3.4364578 / Y: 43.3019833

1972 Altitude calculée de l'eau : **2.02 m**
 Nature de l'inondation : **Débordement de cours d'eau** Nature du repère : **Laisse d'inondation**

Commentaires : Maison, 2ème porte

GÉNÉRAL
 Code : DDTM_R_34332-004_14 Date de mise à jour : 19/02/2018
 Auteur : DDTM34



MARQUE
 Maximum de l'inondation : Oui
 Visibilité : Non renseigné État du repère : Non renseigné
 Pérennité : Non renseigné Repère calculé : Non renseigné
 PHEC : Non renseigné

NIVELLEMENT INITIAL
 Méthode : Non renseigné
 Référence nivelée : Marque d'inondation
 Système altimétrique : NGF IGN 1969 (système normal)
 Altitude de la référence (en m) : 2.020 m
 Altitude calculée de l'eau (en m) : 2.02