

Commune : **VALRAS-PLAGE** | Rivière : **L' Orb**

1 rue Corneille

4 Repère(s) sur le site

GÉNÉRAL

Unité de gestion : Méditerranée Ouest
 Code : DDTM_S_34324-021 Date de mise à jour : 13/11/2024
 Auteur : DDTM34



GÉOLOCALISATION

Coordonnées WGS84 : X: 3.28960862 / Y: 43.25200880
 Coordonnées RGF93 (Lambert 93) X: 723533.25 / Y: 6239245.27
 Coordonnées RGF93 (ETRS89) : X: 3.2896086 / Y: 43.2520088
 Code Hydro: Y25-0400 Rive de référence:

17 décembre 1995 Altitude calculée de l'eau : **1.61 m**

Nature de l'inondation : **Débordement de cours d'eau** Nature du repère : **Laisse d'inondation**

Commentaires : Maison, remise arrière

GÉNÉRAL

Code : DDTM_R_34324-021_12 Date de mise à jour : 24/04/2018
 Auteur : DDTM34



MARQUE

Maximum de l'inondation : Oui
 Visibilité : Non renseigné État du repère : Non renseigné
 Pérennité : Non renseigné Repère calculé : Non renseigné
 PHEC : Non renseigné

NIVELLEMENT INITIAL

Méthode : Non renseigné
 Référence nivelée : Marque d'inondation
 Système altimétrique : NGF IGN 1969 (système normal)
 Altitude de la référence (en m) : 1.610 m
 Altitude calculée de l'eau (en m) : 1.61

Commune : **VALRAS-PLAGE** | Rivière : **L' Orb**

1 rue Corneille

4 Repère(s) sur le site

GÉNÉRAL

Unité de gestion : Méditerranée Ouest
 Code : DDTM_S_34324-021 Date de mise à jour : 13/11/2024
 Auteur : DDTM34



GÉOLOCALISATION

Coordonnées WGS84 : X: 3.28960862 / Y: 43.25200880
 Coordonnées RGF93 (Lambert 93) X: 723533.25 / Y: 6239245.27
 Coordonnées RGF93 (ETRS89) : X: 3.2896086 / Y: 43.2520088
 Code Hydro: Y25-0400 Rive de référence:


1993 Altitude calculée de l'eau : **1.59 m**

Nature de l'inondation : **Débordement de cours d'eau** Nature du repère : **Laisse d'inondation**

Commentaires : Maison, remise arrière

GÉNÉRAL

Code : DDTM_R_34324-021_13 Date de mise à jour : 24/04/2018
 Auteur : DDTM34



MARQUE

Maximum de l'inondation : Oui
 Visibilité : Non renseigné État du repère : Non renseigné
 Pérennité : Non renseigné Repère calculé : Non renseigné
 PHEC : Non renseigné


NIVELLEMENT INITIAL

Méthode : Non renseigné
 Référence nivelée : Marque d'inondation
 Système altimétrique : NGF IGN 1969 (système normal)
 Altitude de la référence (en m) : 1.590 m
 Altitude calculée de l'eau (en m) : 1.59

Commune : **VALRAS-PLAGE** | Rivière : **L' Orb**
1 rue Corneille

4 Repère(s) sur le site

GÉNÉRAL
 Unité de gestion : Méditerranée Ouest
 Code : DDTM_S_34324-021 Date de mise à jour : 13/11/2024
 Auteur : DDTM34




GÉOLOCALISATION
 Coordonnées WGS84 : X: 3.28960862 / Y: 43.25200880
 Coordonnées RGF93 (Lambert 93) X: 723533.25 / Y: 6239245.27
 Coordonnées RGF93 (ETRS89) : X: 3.2896086 / Y: 43.2520088
 Code Hydro: Y25-0400 Rive de référence:

5 décembre 1987 Altitude calculée de l'eau : **1.69 m**
 Nature de l'inondation : **Débordement de cours d'eau** Nature du repère : **Laisse d'inondation**

Commentaires : Maison, remise arrière

GÉNÉRAL
 Code : DDTM_R_34324-021_14 Date de mise à jour : 11/11/2017
 Auteur : DDTM34



MARQUE
 Maximum de l'inondation : Oui
 Visibilité : Non renseigné État du repère : Non renseigné
 Pérennité : Non renseigné Repère calculé : Non renseigné
 PHEC : Non renseigné


NIVELLEMENT INITIAL
 Méthode : Non renseigné
 Référence nivelée : Marque d'inondation
 Système altimétrique : NGF IGN 1969 (système normal)
 Altitude de la référence (en m) : 1.690 m
 Altitude calculée de l'eau (en m) : 1.69

Commune : **VALRAS-PLAGE** | Rivière : **L' Orb**
1 rue Corneille

4 Repère(s) sur le site

GÉNÉRAL

Unité de gestion : Méditerranée Ouest
 Code : DDTM_S_34324-021 Date de mise à jour : 13/11/2024
 Auteur : DDTM34



GÉOLOCALISATION


Coordonnées WGS84 : X: 3.28960862 / Y: 43.25200880
 Coordonnées RGF93 (Lambert 93) X: 723533.25 / Y: 6239245.27
 Coordonnées RGF93 (ETRS89) : X: 3.2896086 / Y: 43.2520088
 Code Hydro: Y25-0400 Rive de référence:

29 janvier 1996 Altitude calculée de l'eau : **1.69 m**
 Nature de l'inondation : **Débordement de cours d'eau** Nature du repère : **Laisse d'inondation**

Commentaires : Maison, remise arrière

GÉNÉRAL

Code : DDTM_R_34324-021_11 Date de mise à jour : 13/11/2024
 Auteur : DDTM34



MARQUE

Maximum de l'inondation : Oui
 Visibilité : Non renseigné État du repère : Non renseigné
 Pérennité : Non renseigné Repère calculé : Non renseigné
 PHEC : Non renseigné

NIVELLEMENT INITIAL

Méthode : Non renseigné
 Référence nivelée : Marque d'inondation
 Système altimétrique : NGF IGN 1969 (système normal)
 Altitude de la référence (en m) : 1.690 m
 Altitude calculée de l'eau (en m) : 1.69