



Commune : **VALRAS-PLAGE**

Hôtel - Restaurant La Chaumière

Commentaires : face au 12 Bd Michelet

4

Repère(s) sur le site

GÉNÉRAL

Unité de gestion : Méditerranée Ouest

Code : DDTM_S_34324-014

Date de mise à jour : 16/10/2017

Auteur : DDTM34

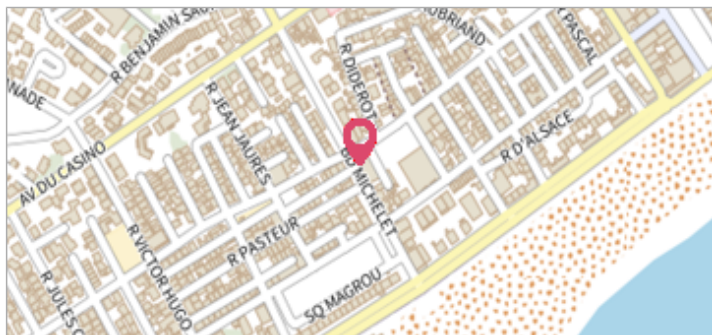


Photo du site

GÉOLOCALISATION

Coordonnées WGS84 : X: 3.29011795 / Y: 43.24534380

Coordonnées RGF93 (Lambert 93) X: 723577.36 / Y: 6238504.48

Coordonnées RGF93 (ETRS89) : X: 3.290118 / Y: 43.2453438



29 Janvier 1996

Nature de l'inondation : **Débordement de cours d'eau**

Altitude calculée de l'eau : **1.13 m**

Nature du repère : **Laisse d'inondation**

Commentaires : Chaussée, trottoir

GÉNÉRAL

Code : DDTM_R_34324-014_12

Date de mise à jour :

Auteur : DDTM34

24/04/2018

MARQUE

Maximum de l'inondation : Oui

Visibilité : Non renseigné

État du repère : Non renseigné

Pérennité : Non renseigné

Repère calculé : Non renseigné

PHEC : Non renseigné

NIVELLEMENT INITIAL

Méthode : Non renseigné

Référence nivelée : Marque d'inondation

Système altimétrique : NGF IGN 1969 (système normal)

Altitude de la référence (en m) : 1.130 m

Altitude calculée de l'eau (en m) : 1.13



Commune : **VALRAS-PLAGE**

Hôtel - Restaurant La Chaumière

Commentaires : face au 12 Bd Michelet

4

Repère(s) sur le site

GÉNÉRAL

Unité de gestion : Méditerranée Ouest

Code : DDTM_S_34324-014

Date de mise à jour : 16/10/2017

Auteur : DDTM34

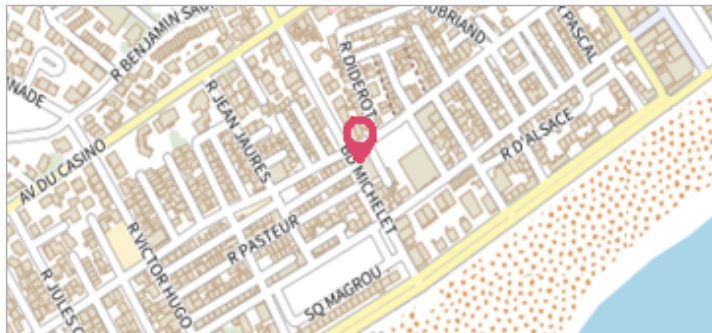


Photo du site

GÉOLOCALISATION

Coordonnées WGS84 : X: 3.29011795 / Y: 43.24534380

Coordonnées RGF93 (Lambert 93) X: 723577.36 / Y: 6238504.48

Coordonnées RGF93 (ETRS89) : X: 3.290118 / Y: 43.2453438



29 Janvier 1996

Nature de l'inondation : **Débordement de cours d'eau**

Altitude calculée de l'eau : **1.36 m**

Nature du repère : **Laisse d'inondation**

Commentaires : Chaussée, porte restaurant

GÉNÉRAL

Code : DDTM_R_34324-014_22

Date de mise à jour :

Auteur : DDTM34

19/02/2018

MARQUE

Maximum de l'inondation : Oui

Visibilité : Non renseigné

État du repère : Non renseigné

Pérennité : Non renseigné

Repère calculé : Non renseigné

PHEC : Non renseigné

NIVELLEMENT INITIAL

Méthode : Non renseigné

Référence nivelée : Marque d'inondation

Système altimétrique : NGF IGN 1969 (système normal)

Altitude de la référence (en m) : 1.360 m

Altitude calculée de l'eau (en m) : 1.36

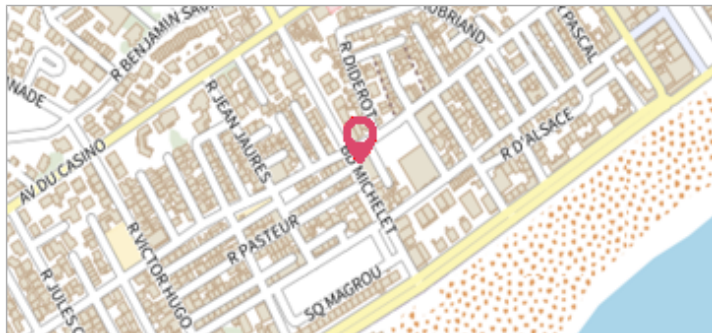
Commune : **VALRAS-PLAGE****Hôtel - Restaurant La Chaumière****Commentaires** : face au 12 Bd Michelet**4**Repère(s) sur
le site**GÉNÉRAL****Unité de gestion** : Méditerranée Ouest**Code** : DDTM_S_34324-014**Date de mise à jour** : 16/10/2017**Auteur** : DDTM34

Photo du site

GÉOLOCALISATION**Coordonnées WGS84** : X: 3.29011795 / Y: 43.24534380**Coordonnées RGF93 (Lambert 93)** X: 723577.36 / Y: 6238504.48**Coordonnées RGF93 (ETRS89)** : X: 3.290118 / Y: 43.2453438**5 Décembre 1987**Nature de l'inondation : **Débordement de cours d'eau**Altitude calculée de l'eau : **1.13 m**Nature du repère : **Laisse d'inondation****Commentaires** : Chaussée, trottoir**GÉNÉRAL****Code** : DDTM_R_34324-014_11**Date de mise à jour** :**Auteur** : DDTM34

13/11/2024

MARQUE**Maximum de l'inondation** : Oui**Visibilité** : Non renseigné**État du repère** : Non renseigné**Pérennité** : Non renseigné**Repère calculé** : Non renseigné**PHEC** : Non renseigné**NIVELLEMENT INITIAL****Méthode** : Non renseigné**Référence nivelée** : Marque d'inondation**Système altimétrique** : NGF IGN 1969 (système normal)**Altitude de la référence (en m)** : 1.130 m**Altitude calculée de l'eau (en m)** : 1.13

Commune : **VALRAS-PLAGE****Hôtel - Restaurant La Chaumière****Commentaires** : face au 12 Bd Michelet**4**

Repère(s) sur le site

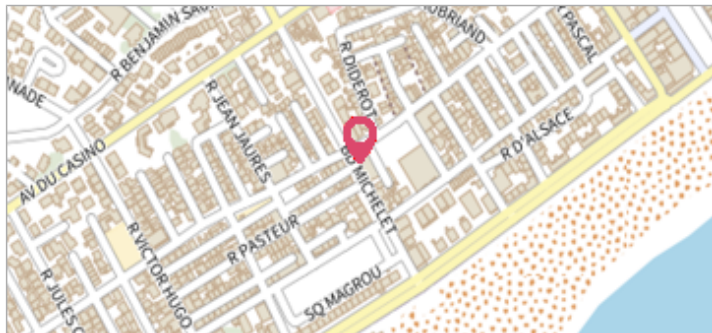
GÉNÉRAL**Unité de gestion** : Méditerranée Ouest**Code** : DDTM_S_34324-014**Date de mise à jour** : 16/10/2017**Auteur** : DDTM34

Photo du site

GÉOLOCALISATION**Coordonnées WGS84** : X: 3.29011795 / Y: 43.24534380**Coordonnées RGF93 (Lambert 93)** X: 723577.36 / Y: 6238504.48**Coordonnées RGF93 (ETRS89)** : X: 3.290118 / Y: 43.2453438**1993**Nature de l'inondation : **Débordement de cours d'eau**Altitude calculée de l'eau : **1.88 m**Nature du repère : **Laisse d'inondation****Commentaires** : Chaussée, porte restaurant**GÉNÉRAL****Code** : DDTM_R_34324-014_21**Date de mise à jour** :**Auteur** : DDTM34

13/11/2024

MARQUE**Maximum de l'inondation** : Oui**Visibilité** : Non renseigné**État du repère** : Non renseigné**Pérennité** : Non renseigné**Repère calculé** : Non renseigné**PHEC** : Non renseigné**NIVELLEMENT INITIAL****Méthode** : Non renseigné**Référence nivelée** : Marque d'inondation**Système altimétrique** : NGF IGN 1969 (système normal)**Altitude de la référence (en m)** : 1.880 m**Altitude calculée de l'eau (en m)** : 1.88