



Commune : **USCLAS-D'HERAULT**

## Mas à 300 m au S.O. du Mas du Pin

**Commentaires :** lieu-dit Le Camp des Loups

**3**

Repère(s) sur le site

### GÉNÉRAL

**Unité de gestion :** Méditerranée Ouest

**Code :** DDTM\_S\_34315-042

**Date de mise à jour :** 16/10/2019

**Auteur :** DDTM34

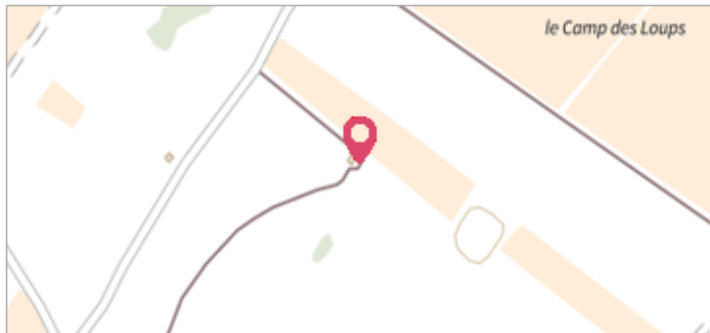


Photo du site

### GÉOLOCALISATION

**Coordonnées WGS84 :** X: 3.47258108 / Y: 43.52433810

**Coordonnées RGF93 (Lambert 93) X:** 738220.06 / Y: 6269587.87

**Coordonnées RGF93 (ETRS89) :** X: 3.4725811 / Y: 43.5243381



**18 Décembre 1997**

Altitude calculée de l'eau : **22.94 m**

Nature de l'inondation : **Débordement de cours d'eau**

Nature du repère : **Laisse d'inondation**

### GÉNÉRAL

**Code :** DDTM\_R\_34315-042\_21

**Date de mise à jour :**

**Auteur :** DDTM34

16/10/2019

### MARQUE

**Maximum de l'inondation :** Oui

**Visibilité :** Non renseigné

**État du repère :** Non renseigné

**Pérennité :** Non renseigné

**Repère calculé :** Non renseigné

**PHEC :** Non renseigné

**SOURCE DE REPÉRAGE : CAMPAGNE POST CRUE - 01/01/1997**

**Type de repérage :** Campagne de terrain post-inondation

### NIVELLEMENT INITIAL


**Méthode :** Non renseigné

**Référence nivelée :** Marque d'inondation

**Système altimétrique :** NGF IGN 1969 (système normal)

**Altitude de la référence (en m) :** 22.940 m

**Altitude calculée de l'eau (en m) :** 22.94


Commune : **USCLAS-D'HERAULT**

**Mas à 300 m au S.O. du Mas du Pin**

**Commentaires** : lieu-dit Le Camp des Loups

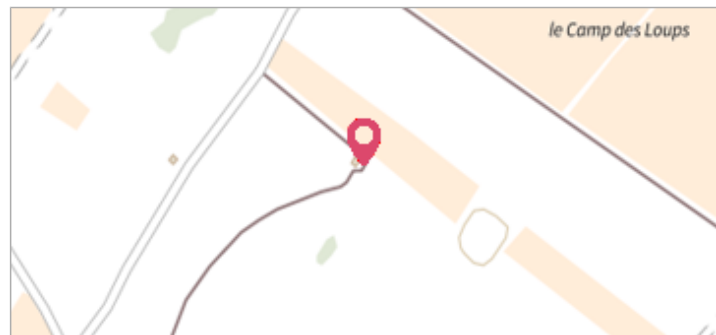
**3** Repère(s) sur le site

**GÉNÉRAL**

**Unité de gestion** : Méditerranée Ouest

**Code** : DDTM\_S\_34315-042      **Date de mise à jour** : 16/10/2019

**Auteur** : DDTM34




**GÉOLOCALISATION**

**Coordonnées WGS84** : X: 3.47258108 / Y: 43.52433810

**Coordonnées RGF93 (Lambert 93)** X: 738220.06 / Y: 6269587.87

**Coordonnées RGF93 (ETRS89)** : X: 3.4725811 / Y: 43.5243381




**Date inconnue ou approximative**

Altitude calculée de l'eau : **22.94 m**

Nature de l'inondation : **Débordement de cours d'eau**


Nature du repère : **Laisse d'inondation**

**Commentaires** : Façade

**GÉNÉRAL**

**Code** : DDTM\_R\_34315-042\_11      **Date de mise à jour** : 24/07/2025

**Auteur** : DDTM34



**MARQUE**

**Texte** : Évènement non identifié

**Maximum de l'inondation** : Oui

**Visibilité** : Non renseigné      **État du repère** : Non renseigné

**Pérennité** : Non renseigné      **Repère calculé** : Non renseigné

**PHEC** : Non renseigné

**NIVELLEMENT INITIAL**


**Méthode** : Non renseigné

**Référence nivelée** : Marque d'inondation

**Système altimétrique** : NGF IGN 1969 (système normal)

**Altitude de la référence (en m)** : 22.940 m

**Altitude calculée de l'eau (en m)** : 22.94


Commune : **USCLAS-D'HERAULT**

**Mas à 300 m au S.O. du Mas du Pin**

**Commentaires** : lieu-dit Le Camp des Loups

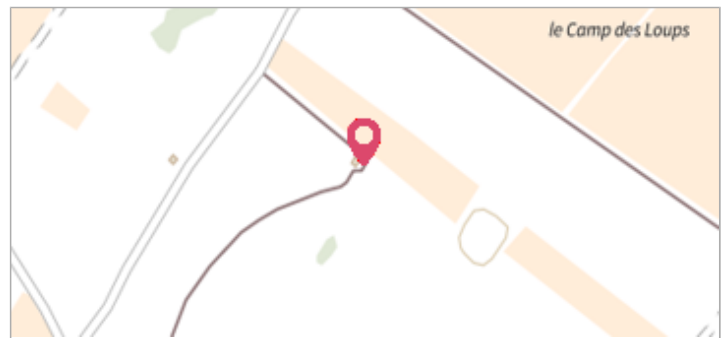
**3** Repère(s) sur le site

**GÉNÉRAL**

**Unité de gestion** : Méditerranée Ouest

**Code** : DDTM\_S\_34315-042      **Date de mise à jour** : 16/10/2019

**Auteur** : DDTM34




**GÉOLOCALISATION**

**Coordonnées WGS84** : X: 3.47258108 / Y: 43.52433810

**Coordonnées RGF93 (Lambert 93)** X: 738220.06 / Y: 6269587.87

**Coordonnées RGF93 (ETRS89)** : X: 3.4725811 / Y: 43.5243381




**Date inconnue ou approximative**

Altitude calculée de l'eau : **22.94 m**


Nature de l'inondation : **Débordement de cours d'eau**

Nature du repère : **Laisse d'inondation**

**GÉNÉRAL**

**Code** : DDTM\_R\_34315-042\_31      **Date de mise à jour** : 24/07/2025

**Auteur** : DDTM34



**MARQUE**

**Texte** : Évènement non identifié

**Maximum de l'inondation** : Oui

**Visibilité** : Non renseigné      **État du repère** : Non renseigné

**Pérennité** : Non renseigné      **Repère calculé** : Non renseigné

**PHEC** : Non renseigné

**NIVELLEMENT INITIAL**

**Méthode** : Non renseigné

**Référence nivelée** : Marque d'inondation

**Système altimétrique** : NGF IGN 1969 (système normal)

**Altitude de la référence (en m)** : 22.940 m

**Altitude calculée de l'eau (en m)** : 22.94