
Commune : **USCLAS-D'HERAULT**

Mas du Pin

Commentaires : lieu-dit Le Camp des Loups

2 Repère(s) sur le site

GÉNÉRAL

Unité de gestion : Méditerranée Ouest

Code : DDTM_S_34315-041 **Date de mise à jour** : 16/10/2017

Auteur : DDTM34




GÉOLOCALISATION

Coordonnées WGS84 : X: 3.47472923 / Y: 43.52674710

Coordonnées RGF93 (Lambert 93) X: 738392.18 / Y: 6269856.66

Coordonnées RGF93 (ETRS89) : X: 3.4747292 / Y: 43.5267471




8 Novembre 1982

Altitude calculée de l'eau : **22.78 m**

Nature de l'inondation : **Débordement de cours d'eau**


Nature du repère : **Laisse d'inondation**

Commentaires : Maison, portail intérieur

GÉNÉRAL

Code : DDTM_R_34315-041_11 **Date de mise à jour** : 19/02/2018

Auteur : DDTM34



MARQUE

Maximum de l'inondation : Oui

Visibilité : Non renseigné **État du repère** : Non renseigné

Pérennité : Non renseigné **Repère calculé** : Non renseigné

PHEC : Non renseigné

NIVELLEMENT INITIAL


Méthode : Non renseigné

Référence nivelée : Marque d'inondation

Système altimétrique : NGF IGN 1969 (système normal)

Altitude de la référence (en m) : 22.780 m

Altitude calculée de l'eau (en m) : 22.78


Commune : **USCLAS-D'HERAULT**

Mas du Pin

Commentaires : lieu-dit Le Camp des Loups

2 Repère(s) sur le site

GÉNÉRAL

Unité de gestion : Méditerranée Ouest

Code : DDTM_S_34315-041 **Date de mise à jour** : 16/10/2017

Auteur : DDTM34




GÉOLOCALISATION

Coordonnées WGS84 : X: 3.47472923 / Y: 43.52674710

Coordonnées RGF93 (Lambert 93) X: 738392.18 / Y: 6269856.66

Coordonnées RGF93 (ETRS89) : X: 3.4747292 / Y: 43.5267471




1963

Altitude calculée de l'eau : **23.46 m**

Nature de l'inondation : **Débordement de cours d'eau**


Nature du repère : **Laisse d'inondation**

Commentaires : Maison, portail intérieur

GÉNÉRAL

Code : DDTM_R_34315-041_12 **Date de mise à jour** : 16/04/2018

Auteur : DDTM34



MARQUE

Maximum de l'inondation : Oui

Visibilité : Non renseigné **État du repère** : Non renseigné

Pérennité : Non renseigné **Repère calculé** : Non renseigné

PHEC : Non renseigné

NIVELLEMENT INITIAL

Méthode : Non renseigné

Référence nivelée : Marque d'inondation

Système altimétrique : NGF IGN 1969 (système normal)

Altitude de la référence (en m) : 23.460 m

Altitude calculée de l'eau (en m) : 23.46