

Commune : **TRESSAN** |

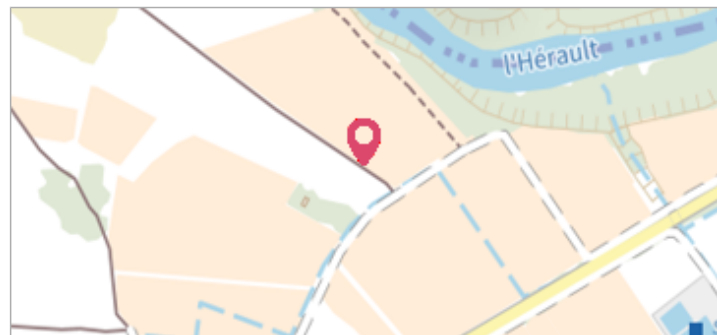
**RD 32 au N.O. de Tressan**

**Commentaires** : dans la boucle de l'Hérault

**3** Repère(s) sur le site

**GÉNÉRAL**

Unité de gestion : Méditerranée Ouest  
 Code : DDTM\_S\_34313-001      Date de mise à jour : 16/10/2017  
 Auteur : DDTM34



**GÉOLOCALISATION**

Coordonnées WGS84 : X: 3.48440225 / Y: 43.57967180  
 Coordonnées RGF93 (Lambert 93) X: 739138.36 / Y: 6275743.56  
 Coordonnées RGF93 (ETRS89) : X: 3.4844023 / Y: 43.5796718

**18 décembre 1997**      Altitude calculée de l'eau : **30.91 m**

Nature de l'inondation : **Débordement de cours d'eau**      Nature du repère : **Laisse d'inondation**

**Commentaires** : Mazet, porte

**GÉNÉRAL**

Code : DDTM\_R\_34313-001\_11      Date de mise à jour : 10/11/2017  
 Auteur : DDTM34



**MARQUE**

Maximum de l'inondation : Oui  
 Visibilité : Non renseigné      État du repère : Non renseigné  
 Pérennité : Non renseigné      Repère calculé : Non renseigné  
 PHEC : Non renseigné

**NIVELLEMENT INITIAL**

Méthode : Non renseigné  
 Référence nivelée : Marque d'inondation  
 Système altimétrique : NGF IGN 1969 (système normal)  
 Altitude de la référence (en m) : 30.910 m  
 Altitude calculée de l'eau (en m) : 30.91

Commune : **TRESSAN**

**RD 32 au N.O. de Tressan**

**Commentaires** : dans la boucle de l'Hérault

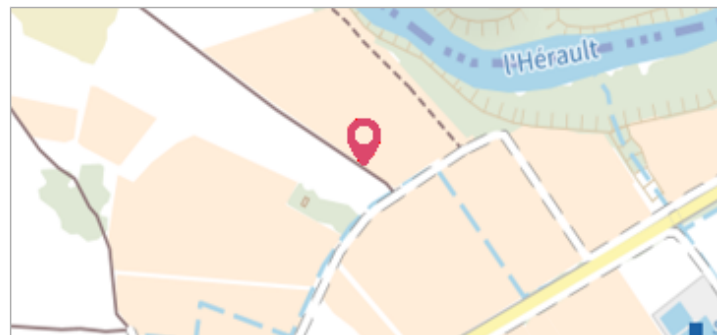
**3** Repère(s) sur le site

**GÉNÉRAL**

**Unité de gestion** : Méditerranée Ouest

**Code** : DDTM\_S\_34313-001      **Date de mise à jour** : 16/10/2017

**Auteur** : DDTM34



**GÉOLOCALISATION**

**Coordonnées WGS84** : X: 3.48440225 / Y: 43.57967180

**Coordonnées RGF93 (Lambert 93)** X: 739138.36 / Y: 6275743.56

**Coordonnées RGF93 (ETRS89)** : X: 3.4844023 / Y: 43.5796718

**1982**      Altitude calculée de l'eau : **30.93 m**

Nature de l'inondation : **Débordement de cours d'eau**      Nature du repère : **Laisse d'inondation**

**Commentaires** : Mazet, porte

**GÉNÉRAL**

**Code** : DDTM\_R\_34313-001\_12      **Date de mise à jour** : 10/11/2017

**Auteur** : DDTM34



**MARQUE**

**Maximum de l'inondation** : Oui

**Visibilité** : Non renseigné      **État du repère** : Non renseigné

**Pérennité** : Non renseigné      **Repère calculé** : Non renseigné

**PHEC** : Non renseigné

**NIVELLEMENT INITIAL**

**Méthode** : Non renseigné

**Référence nivelée** : Marque d'inondation

**Système altimétrique** : NGF IGN 1969 (système normal)

**Altitude de la référence (en m)** : 30.930 m

**Altitude calculée de l'eau (en m)** : 30.93

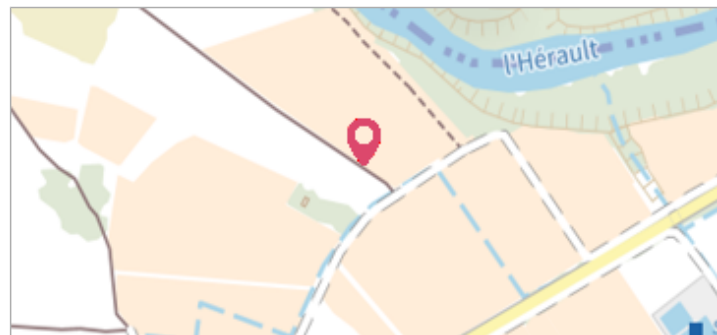
Commune : **TRESSAN** | **RD 32 au N.O. de Tressan**

**Commentaires** : dans la boucle de l'Hérault

**3** Repère(s) sur le site

**GÉNÉRAL**

**Unité de gestion** : Méditerranée Ouest  
**Code** : DDTM\_S\_34313-001      **Date de mise à jour** : 16/10/2017  
**Auteur** : DDTM34



**GÉOLOCALISATION**

**Coordonnées WGS84** : X: 3.48440225 / Y: 43.57967180  
**Coordonnées RGF93 (Lambert 93)** X: 739138.36 / Y: 6275743.56  
**Coordonnées RGF93 (ETRS89)** : X: 3.4844023 / Y: 43.5796718

**5 novembre 1994**      Altitude calculée de l'eau : **30.31 m**

Nature de l'inondation : **Débordement de cours d'eau**      Nature du repère : **Laisse d'inondation**

**Commentaires** : Mazet, porte

**GÉNÉRAL**

**Code** : DDTM\_R\_34313-001\_13      **Date de mise à jour** : 17/04/2018  
**Auteur** : DDTM34



**MARQUE**

**Maximum de l'inondation** : Oui  
**Visibilité** : Non renseigné      **État du repère** : Non renseigné  
**Pérennité** : Non renseigné      **Repère calculé** : Non renseigné  
**PHEC** : Non renseigné

**NIVELLEMENT INITIAL**

**Méthode** : Non renseigné  
**Référence nivelée** : Marque d'inondation  
**Système altimétrique** : NGF IGN 1969 (système normal)  
**Altitude de la référence (en m)** : 30.310 m  
**Altitude calculée de l'eau (en m)** : 30.31