
Commune : **LA TOUR-SUR-ORB**

**28 m en aval du pont sur la Mare**

**Commentaires :** Domaine de Saint André

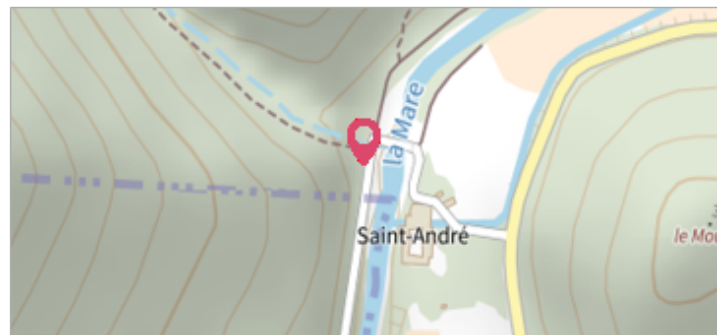
**1** Repère(s) sur le site

**GÉNÉRAL**

**Unité de gestion :** Méditerranée Ouest

**Code :** DDTM\_S\_34312-006 **Date de mise à jour :** 16/10/2017

**Auteur :** DDTM34



**GÉOLOCALISATION**


**Coordonnées WGS84 :** X: 3.10557743 / Y: 43.64417550

**Coordonnées RGF93 (Lambert 93) :** X: 708520.83 / Y: 6282798.11

**Coordonnées RGF93 (ETRS89) :** X: 3.1055774 / Y: 43.6441755



Photo du site


**24 Mai 1992**

Altitude calculée de l'eau : **226.49 m**

Nature de l'inondation : **Débordement de cours d'eau**


Nature du repère : **Laisse d'inondation**

**Commentaires :** Chemin, chemin

**GÉNÉRAL**

**Code :** DDTM\_R\_34312-006\_11 **Date de mise à jour :** 17/04/2018

**Auteur :** DDTM34



**MARQUE**

**Maximum de l'inondation :** Oui

**Visibilité :** Non renseigné **État du repère :** Non renseigné

**Pérennité :** Non renseigné **Repère calculé :** Non renseigné

**PHEC :** Non renseigné

**NIVELLEMENT INITIAL**

**Méthode :** Non renseigné

**Référence nivelée :** Marque d'inondation

**Système altimétrique :** NGF IGN 1969 (système normal)

**Altitude de la référence (en m) :** 226.490 m

**Altitude calculée de l'eau (en m) :** 226.49