

Commune : **THEZAN-LES-BEZIERS** | **CD 16 - pont suspendu sur l'Orb**

**3** Repère(s) sur le site

**GÉNÉRAL**

Unité de gestion : Méditerranée Ouest  
 Code : DDTM\_S\_34310-013      Date de mise à jour : 16/10/2017  
 Auteur : DDTM34



Photo du site

**GÉOLOCALISATION**


Coordonnées WGS84 : X: 3.13088907 / Y: 43.41247810  
 Coordonnées RGF93 (Lambert 93) X: 710606.34 / Y: 6257048.98  
 Coordonnées RGF93 (ETRS89) : X: 3.1308891 / Y: 43.4124781

**5 décembre 1987**      Altitude calculée de l'eau : **23.27 m**  
 Nature de l'inondation : **Débordement de cours d'eau**      Nature du repère : **Laisse d'inondation**

Commentaires : Pont, enrochement

**GÉNÉRAL**

Code : DDTM\_R\_34310-013\_11      Date de mise à jour : 19/02/2018  
 Auteur : DDTM34



**MARQUE**

Maximum de l'inondation : Oui  
 Visibilité : Non renseigné      État du repère : Non renseigné  
 Pérennité : Non renseigné      Repère calculé : Non renseigné  
 PHEC : Non renseigné

**NIVELLEMENT INITIAL**

Méthode : Non renseigné  
 Référence nivelée : Marque d'inondation  
 Système altimétrique : NGF IGN 1969 (système normal)  
 Altitude de la référence (en m) : 23.270 m  
 Altitude calculée de l'eau (en m) : 23.27



Commune : **THEZAN-LES-BEZIERS**

## CD 16 - pont suspendu sur l'Orb

**3** Repère(s) sur le site

### GÉNÉRAL

**Unité de gestion :** Méditerranée Ouest

**Code :** DDTM\_S\_34310-013

**Date de mise à jour :** 16/10/2017

**Auteur :** DDTM34



Photo du site

### GÉOLOCALISATION

**Coordonnées WGS84 :** X: 3.13088907 / Y: 43.41247810

**Coordonnées RGF93 (Lambert 93) :** X: 710606.34 / Y: 6257048.98

**Coordonnées RGF93 (ETRS89) :** X: 3.1308891 / Y: 43.4124781



**29 janvier 1996**

Nature de l'inondation : **Débordement de cours d'eau**

Altitude calculée de l'eau : **23.55 m**

Nature du repère : **Laisse d'inondation**

**Commentaires :** Pont, chemin

### GÉNÉRAL

**Code :** DDTM\_R\_34310-013\_21

**Date de mise à jour :** 24/04/2018

**Auteur :** DDTM34

### MARQUE

**Maximum de l'inondation :** Oui

**Visibilité :** Non renseigné

**État du repère :** Non renseigné

**Pérennité :** Non renseigné

**Repère calculé :** Non renseigné

**PHEC :** Non renseigné

### NIVELLEMENT INITIAL

**Méthode :** Non renseigné

**Référence nivelée :** Marque d'inondation

**Système altimétrique :** NGF IGN 1969 (système normal)

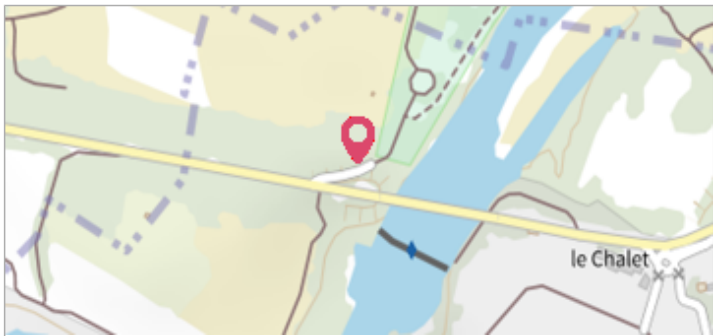
**Altitude de la référence (en m) :** 23.550 m

**Altitude calculée de l'eau (en m) :** 23.55

Commune : **THEZAN-LES-BEZIERS** | **CD 16 - pont suspendu sur l'Orb**

**3** Repère(s) sur le site

**GÉNÉRAL**  
 Unité de gestion : Méditerranée Ouest  
 Code : DDTM\_S\_34310-013      Date de mise à jour : 16/10/2017  
 Auteur : DDTM34




**GÉOLOCALISATION**  
 Coordonnées WGS84 : X: 3.13088907 / Y: 43.41247810  
 Coordonnées RGF93 (Lambert 93) X: 710606.34 / Y: 6257048.98  
 Coordonnées RGF93 (ETRS89) : X: 3.1308891 / Y: 43.4124781

**17 décembre 1995**      Altitude calculée de l'eau : **23.43 m**  
 Nature de l'inondation : **Débordement de cours d'eau**      Nature du repère : **Laisse d'inondation**

Commentaires : Pont, chemin

**GÉNÉRAL**  
 Code : DDTM\_R\_34310-013\_22      Date de mise à jour : 19/02/2018  
 Auteur : DDTM34



**MARQUE**  
 Maximum de l'inondation : Oui  
 Visibilité : Non renseigné      État du repère : Non renseigné  
 Pérennité : Non renseigné      Repère calculé : Non renseigné  
 PHEC : Non renseigné

**NIVELLEMENT INITIAL**  
 Méthode : Non renseigné  
 Référence nivelée : Marque d'inondation  
 Système altimétrique : NGF IGN 1969 (système normal)  
 Altitude de la référence (en m) : 23.430 m  
 Altitude calculée de l'eau (en m) : 23.43