



Commune : **THEZAN-LES-BEZIERS**

## lieu-dit Les Ponches à 400 m

**Commentaires** : au S.O. du pont suspendu

**4**

Repère(s) sur le site

### GÉNÉRAL

**Unité de gestion** : Méditerranée Ouest

**Code** : DDTM\_S\_34310-011

**Date de mise à jour** : 16/10/2017

**Auteur** : DDTM34


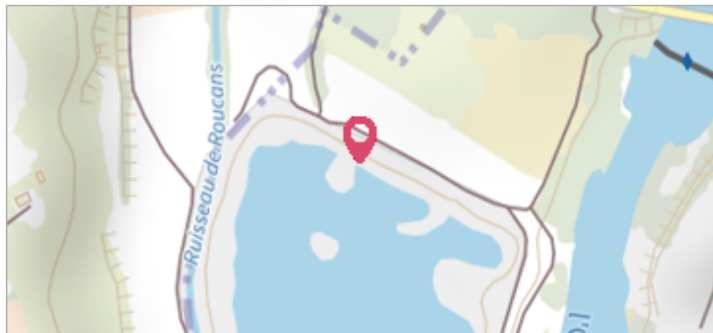


Photo du site

### GÉOLOCALISATION

**Coordonnées WGS84** : X: 3.12741078 / Y: 43.41088270

**Coordonnées RGF93 (Lambert 93)** X: 710324.77 / Y: 6256871.18

**Coordonnées RGF93 (ETRS89)** : X: 3.1274108 / Y: 43.4108827



## Date inconnue ou approximative

Nature de l'inondation : **Débordement de cours d'eau**

Altitude calculée de l'eau : **23.47 m**

Nature du repère : **Laisse d'inondation**

**Commentaires** : Mazet, cheminée

### GÉNÉRAL

**Code** : DDTM\_R\_34310-011\_11

**Date de mise à jour** :

**Auteur** : DDTM34

24/07/2025

### MARQUE

**Texte** : Évènement non identifié

**Maximum de l'inondation** : Oui

**Visibilité** : Non renseigné

**État du repère** : Non renseigné

**Pérennité** : Non renseigné

**Repère calculé** : Non renseigné

**PHEC** : Non renseigné

### NIVELLEMENT INITIAL

**Méthode** : Non renseigné

**Référence nivelée** : Marque d'inondation

**Système altimétrique** : NGF IGN 1969 (système normal)

**Altitude de la référence (en m)** : 23.470 m

**Altitude calculée de l'eau (en m)** : 23.47



Commune : **THEZAN-LES-BEZIERS**

## lieu-dit Les Ponches à 400 m

**Commentaires** : au S.O. du pont suspendu

**4**

Repère(s) sur le site

### GÉNÉRAL

**Unité de gestion** : Méditerranée Ouest

**Code** : DDTM\_S\_34310-011

**Date de mise à jour** : 16/10/2017

**Auteur** : DDTM34


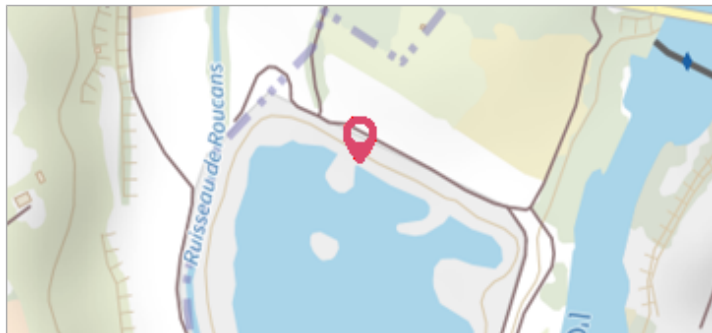


Photo du site

### GÉOLOCALISATION

**Coordonnées WGS84** : X: 3.12741078 / Y: 43.41088270

**Coordonnées RGF93 (Lambert 93)** X: 710324.77 / Y: 6256871.18

**Coordonnées RGF93 (ETRS89)** : X: 3.1274108 / Y: 43.4108827



## 7 Décembre 1953

Nature de l'inondation : **Débordement de cours d'eau**

Altitude calculée de l'eau : **23.66 m**

Nature du repère : **Laisse d'inondation**

**Commentaires** : Mazet, cheminée

### GÉNÉRAL

**Code** : DDTM\_R\_34310-011\_12

**Date de mise à jour** :

**Auteur** : DDTM34

12/11/2017

### MARQUE

**Maximum de l'inondation** : Oui

**Visibilité** : Non renseigné

**État du repère** : Non renseigné

**Pérennité** : Non renseigné

**Repère calculé** : Non renseigné

**PHEC** : Non renseigné

### NIVELLEMENT INITIAL


**Méthode** : Non renseigné

**Référence nivelée** : Marque d'inondation

**Système altimétrique** : NGF IGN 1969 (système normal)

**Altitude de la référence (en m)** : 23.660 m

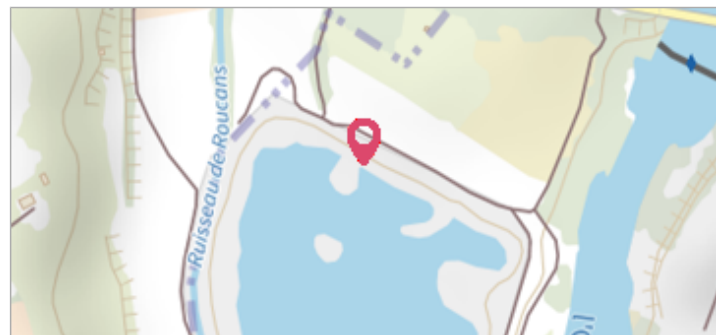
**Altitude calculée de l'eau (en m)** : 23.66

	Commune : <b>THEZAN-LES-BEZIERS</b>	
	<b>lieu-dit Les Ponches à 400 m</b>	
<b>Commentaires :</b> au S.O. du pont suspendu		<b>4</b> Repère(s) sur le site

**GÉNÉRAL**

---

**Unité de gestion :** Méditerranée Ouest  
**Code :** DDTM\_S\_34310-011      **Date de mise à jour :** 16/10/2017  
**Auteur :** DDTM34



**GÉOLOCALISATION**

---


**Coordonnées WGS84 :** X: 3.12741078 / Y: 43.41088270  
**Coordonnées RGF93 (Lambert 93) X:** 710324.77 / **Y:** 6256871.18  
**Coordonnées RGF93 (ETRS89) :** X: 3.1274108 / Y: 43.4108827

	<b>Date inconnue ou approximative</b>	Altitude calculée de l'eau : <b>23.99 m</b>
	Nature de l'inondation : <b>Débordement de cours d'eau</b>	Nature du repère : <b>Laisse d'inondation</b>
<b>Commentaires :</b> Mazet, cheminée		

**GÉNÉRAL**

---

**Code :** DDTM\_R\_34310-011\_13      **Date de mise à jour :** 24/07/2025  
**Auteur :** DDTM34



**MARQUE**

---

**Texte :** Évènement non identifié  
**Maximum de l'inondation :** Oui  
**Visibilité :** Non renseigné      **État du repère :** Non renseigné  
**Pérennité :** Non renseigné      **Repère calculé :** Non renseigné  
**PHEC :** Non renseigné

**NIVELLEMENT INITIAL**

---

**Méthode :** Non renseigné  
**Référence nivelée :** Marque d'inondation  
**Système altimétrique :** NGF IGN 1969 (système normal)  
**Altitude de la référence (en m) :** 23.990 m  
**Altitude calculée de l'eau (en m) :** 23.99



Commune : **THEZAN-LES-BEZIERS**

## lieu-dit Les Ponches à 400 m

**Commentaires** : au S.O. du pont suspendu

**4**

Repère(s) sur le site

### GÉNÉRAL

**Unité de gestion** : Méditerranée Ouest

**Code** : DDTM\_S\_34310-011

**Date de mise à jour** : 16/10/2017

**Auteur** : DDTM34

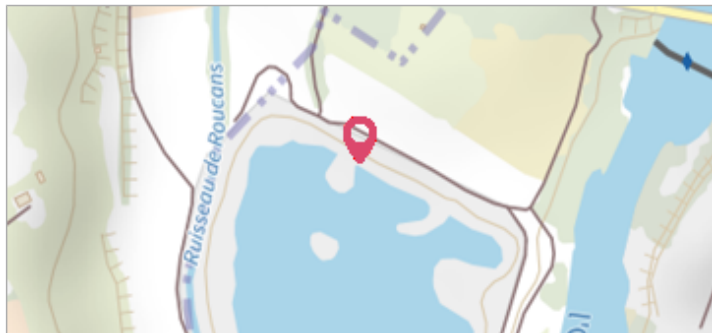


Photo du site

### GÉOLOCALISATION

**Coordonnées WGS84** : X: 3.12741078 / Y: 43.41088270

**Coordonnées RGF93 (Lambert 93)** X: 710324.77 / Y: 6256871.18

**Coordonnées RGF93 (ETRS89)** : X: 3.1274108 / Y: 43.4108827



**1987**

Nature de l'inondation : **Débordement de cours d'eau**

Altitude calculée de l'eau : **22.16 m**

Nature du repère : **Laisse d'inondation**

**Commentaires** : Mazet, cheminée

### GÉNÉRAL

**Code** : DDTM\_R\_34310-011\_14

**Date de mise à jour** :

**Auteur** : DDTM34

12/11/2017

### MARQUE

**Maximum de l'inondation** : Oui

**Visibilité** : Non renseigné

**État du repère** : Non renseigné

**Pérennité** : Non renseigné

**Repère calculé** : Non renseigné

**PHEC** : Non renseigné

### NIVELLEMENT INITIAL

**Méthode** : Non renseigné

**Référence nivelée** : Marque d'inondation

**Système altimétrique** : NGF IGN 1969 (système normal)

**Altitude de la référence (en m)** : 22.160 m

**Altitude calculée de l'eau (en m)** : 22.16