



Commune : **THEZAN-LES-BEZIERS**

Chemin d'accès en amont du pont G. Doumergue

Commentaires : rive droite de l'Orb - CD 16

3 Repère(s) sur le site

GÉNÉRAL

Unité de gestion : Méditerranée Ouest

Code : DDTM_S_34310-005

Date de mise à jour : 16/10/2017

Auteur : DDTM34

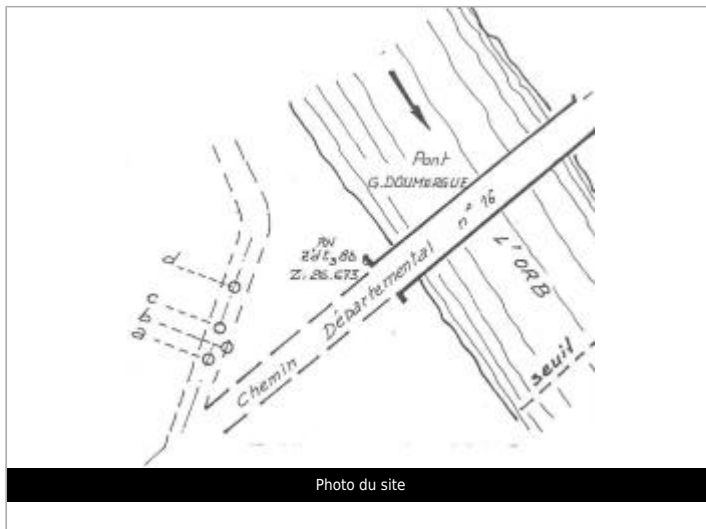


Photo du site

GÉOLOCALISATION

Coordonnées WGS84 : X: 3.13064204 / Y: 43.41243530

Coordonnées RGF93 (Lambert 93) X: 710586.33 / Y: 6257044.19

Coordonnées RGF93 (ETRS89) : X: 3.130642 / Y: 43.4124353



17 décembre 1995

Nature de l'inondation : **Débordement de cours d'eau**

Altitude calculée de l'eau : **23.1 m**

Nature du repère : **Laisse d'inondation**

Commentaires : C - clou axe chemin

GÉNÉRAL

Code : DDTM_R_34310-005_01

Date de mise à jour : 17/04/2018

Auteur : DDTM34

MARQUE

Maximum de l'inondation : Oui

Visibilité : Non renseigné

État du repère : Non renseigné

Pérennité : Non renseigné

Repère calculé : Non renseigné

PHEC : Non renseigné

NIVELLEMENT INITIAL

Méthode : Non renseigné

Référence nivelée : Marque d'inondation

Système altimétrique : NGF IGN 1969 (système normal)

Altitude de la référence (en m) : 23.100 m

Altitude calculée de l'eau (en m) : 23.1



Commune : **THEZAN-LES-BEZIERS**

Chemin d'accès en amont du pont G. Doumergue

Commentaires : rive droite de l'Orb - CD 16

3 Repère(s) sur le site

GÉNÉRAL

Unité de gestion : Méditerranée Ouest

Code : DDTM_S_34310-005

Date de mise à jour : 16/10/2017

Auteur : DDTM34

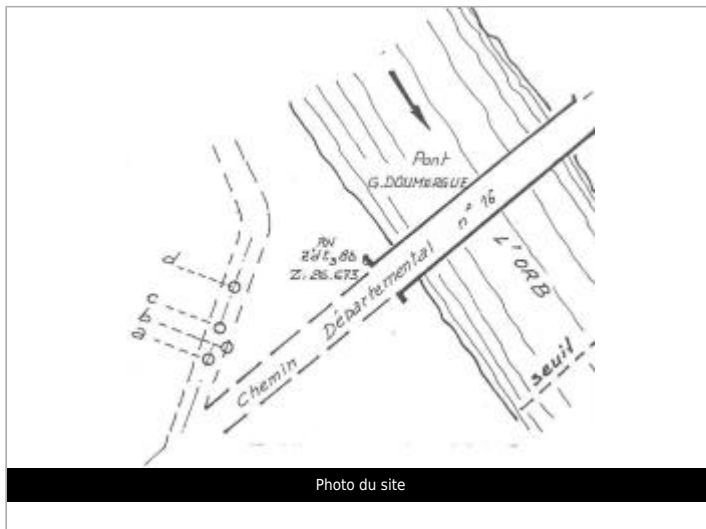


Photo du site

GÉOLOCALISATION

Coordonnées WGS84 : X: 3.13064204 / Y: 43.41243530

Coordonnées RGF93 (Lambert 93) X: 710586.33 / Y: 6257044.19

Coordonnées RGF93 (ETRS89) : X: 3.130642 / Y: 43.4124353



29 janvier 1996

Nature de l'inondation : **Débordement de cours d'eau**

Altitude calculée de l'eau : **23.1 m**

Nature du repère : **Laisse d'inondation**

Commentaires : C - clou axe chemin

GÉNÉRAL

Code : DDTM_R_34310-005_02

Date de mise à jour : 19/02/2018

Auteur : DDTM34

MARQUE

Maximum de l'inondation : Oui

Visibilité : Non renseigné

État du repère : Non renseigné

Pérennité : Non renseigné

Repère calculé : Non renseigné

PHEC : Non renseigné

NIVELLEMENT INITIAL

Méthode : Non renseigné

Référence nivelée : Marque d'inondation

Système altimétrique : NGF IGN 1969 (système normal)

Altitude de la référence (en m) : 23.100 m

Altitude calculée de l'eau (en m) : 23.1



Commune : **THEZAN-LES-BEZIERS**

Chemin d'accès en amont du pont G. Doumergue

Commentaires : rive droite de l'Orb - CD 16

3 Repère(s) sur le site

GÉNÉRAL

Unité de gestion : Méditerranée Ouest

Code : DDTM_S_34310-005

Date de mise à jour : 16/10/2017

Auteur : DDTM34

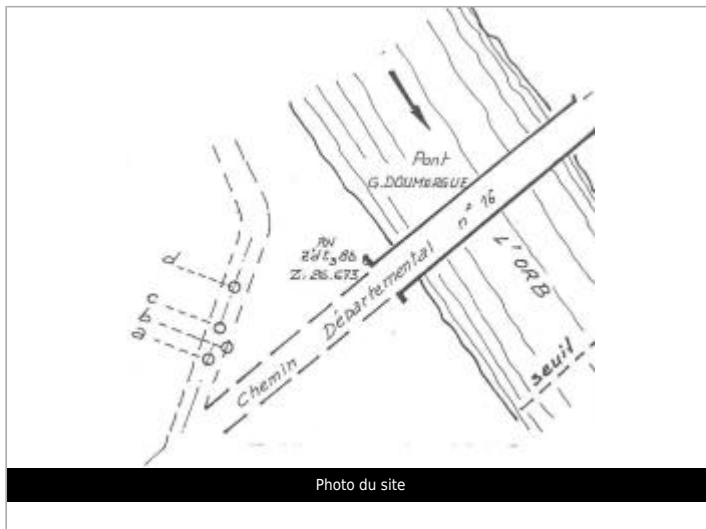


Photo du site

GÉOLOCALISATION

Coordonnées WGS84 : X: 3.13064204 / Y: 43.41243530

Coordonnées RGF93 (Lambert 93) X: 710586.33 / Y: 6257044.19

Coordonnées RGF93 (ETRS89) : X: 3.130642 / Y: 43.4124353



5 décembre 1987

Nature de l'inondation : **Débordement de cours d'eau**

Altitude calculée de l'eau : **23.1 m**

Nature du repère : **Laisse d'inondation**

Commentaires : C - clou axe chemin

GÉNÉRAL

Code : DDTM_R_34310-005_03

Date de mise à jour : 17/04/2018

Auteur : DDTM34

MARQUE

Maximum de l'inondation : Oui

Visibilité : Non renseigné

État du repère : Non renseigné

Pérennité : Non renseigné

Repère calculé : Non renseigné

PHEC : Non renseigné

NIVELLEMENT INITIAL

Méthode : Non renseigné

Référence nivelée : Marque d'inondation

Système altimétrique : NGF IGN 1969 (système normal)

Altitude de la référence (en m) : 23.100 m

Altitude calculée de l'eau (en m) : 23.1