



Commune : **THEZAN-LES-BEZIERS**

## Ancienne gravière désaffectée. Ruine et panneau au

Commentaires : lieu-dit Sous les Horts, La Malhauté

**3** Repère(s) sur le site

### GÉNÉRAL

Unité de gestion : Méditerranée Ouest

Code : DDTM\_S\_34310-001

Date de mise à jour : 16/10/2017

Auteur : DDTM34

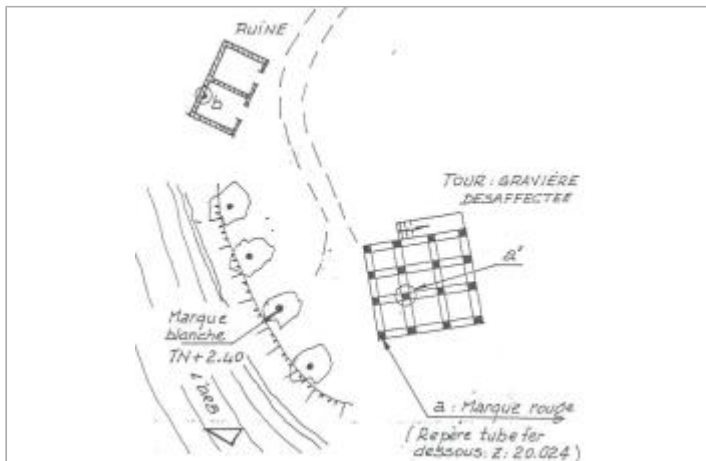
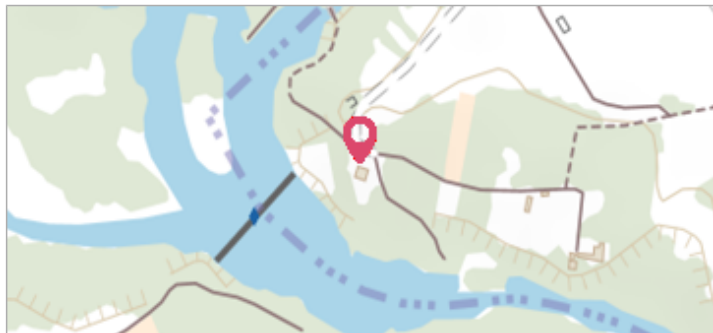


Photo du site

### GÉOLOCALISATION

Coordonnées WGS84 : X: 3.15521041 / Y: 43.39403130

Coordonnées RGF93 (Lambert 93) X: 712581.2 / Y: 6255002.08

Coordonnées RGF93 (ETRS89) : X: 3.1552104 / Y: 43.3940313



**29 janvier 1996**

Nature de l'inondation : **Débordement de cours d'eau**

Altitude calculée de l'eau : **21.28 m**

Nature du repère : **Laisse d'inondation**

Commentaires : B

### GÉNÉRAL

Code : DDTM\_R\_34310-001\_01

Date de mise à jour : 19/02/2018

Auteur : DDTM34

### MARQUE

Maximum de l'inondation : Oui

Visibilité : Non renseigné

État du repère : Non renseigné

Pérennité : Non renseigné

Repère calculé : Non renseigné

PHEC : Non renseigné

### NIVELLEMENT INITIAL

Méthode : Non renseigné

Référence nivelée : Marque d'inondation

Système altimétrique : NGF IGN 1969 (système normal)

Altitude de la référence (en m) : 21.280 m

Altitude calculée de l'eau (en m) : 21.28



Commune : **THEZAN-LES-BEZIERS**

## Ancienne gravière désaffectée. Ruine et panneau au

Commentaires : lieu-dit Sous les Horts, La Malhaute

**3** Repère(s) sur le site

### GÉNÉRAL

Unité de gestion : Méditerranée Ouest

Code : DDTM\_S\_34310-001

Date de mise à jour : 16/10/2017

Auteur : DDTM34

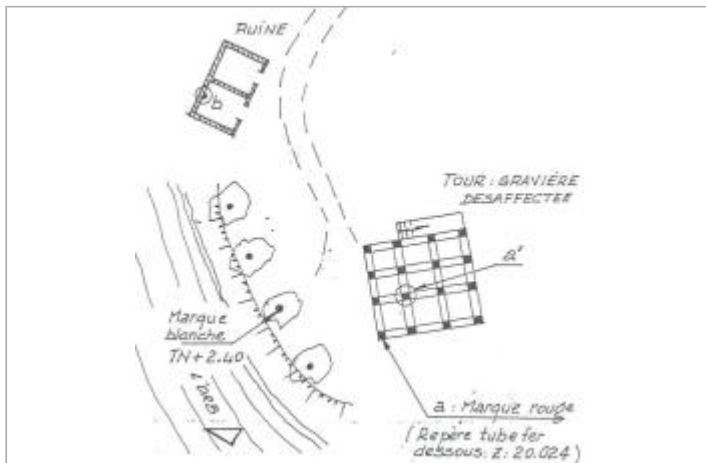
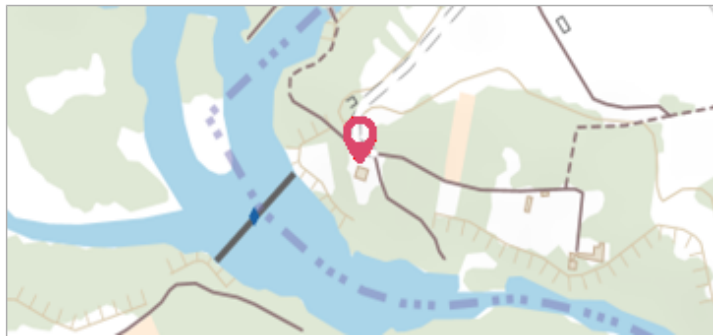


Photo du site

### GÉOLOCALISATION

Coordonnées WGS84 : X: 3.15521041 / Y: 43.39403130

Coordonnées RGF93 (Lambert 93) X: 712581.2 / Y: 6255002.08

Coordonnées RGF93 (ETRS89) : X: 3.1552104 / Y: 43.3940313



**29 janvier 1996**

Nature de l'inondation : **Débordement de cours d'eau**

Altitude calculée de l'eau : **21.28 m**

Nature du repère : **Laisse d'inondation**

Commentaires : B

### GÉNÉRAL

Code : DDTM\_R\_34310-001\_02

Date de mise à jour :

Auteur : DDTM34

24/04/2018

### MARQUE

Maximum de l'inondation : Oui

Visibilité : Non renseigné

État du repère : Non renseigné

Pérennité : Non renseigné

Repère calculé : Non renseigné

PHEC : Non renseigné

### NIVELLEMENT INITIAL

Méthode : Non renseigné

Référence nivelée : Marque d'inondation

Système altimétrique : NGF IGN 1969 (système normal)

Altitude de la référence (en m) : 21.280 m

Altitude calculée de l'eau (en m) : 21.28



Commune : **THEZAN-LES-BEZIERS**

## Ancienne gravière désaffectée. Ruine et panneau au

Commentaires : lieu-dit Sous les Horts, La Malhaute

**3** Repère(s) sur le site

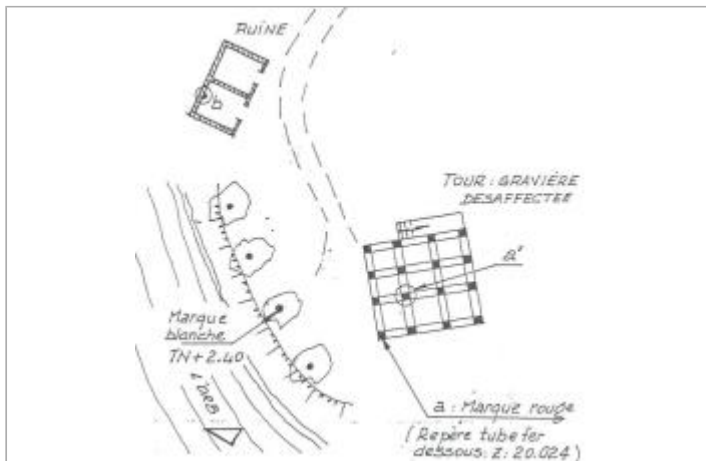
### GÉNÉRAL

Unité de gestion : Méditerranée Ouest

Code : DDTM\_S\_34310-001

Date de mise à jour : 16/10/2017

Auteur : DDTM34



### GÉOLOCALISATION

Coordonnées WGS84 : X: 3.15521041 / Y: 43.39403130

Coordonnées RGF93 (Lambert 93) X: 712581.2 / Y: 6255002.08

Coordonnées RGF93 (ETRS89) : X: 3.1552104 / Y: 43.3940313



**29 janvier 1996**

Altitude calculée de l'eau : **21.28 m**

Nature de l'inondation : **Débordement de cours d'eau**

Nature du repère : **Laisse d'inondation**

Commentaires : B

### GÉNÉRAL

Code : DDTM\_R\_34310-001\_03

Date de mise à jour : 17/04/2018

Auteur : DDTM34

### MARQUE

Maximum de l'inondation : Oui

Visibilité : Non renseigné

État du repère : Non renseigné

Pérennité : Non renseigné

Repère calculé : Non renseigné

PHEC : Non renseigné

### NIVELLEMENT INITIAL

Méthode : Non renseigné

Référence nivelée : Marque d'inondation

Système altimétrique : NGF IGN 1969 (système normal)

Altitude de la référence (en m) : 21.280 m

Altitude calculée de l'eau (en m) : 21.28