



Commune : **SERIGNAN**

## Lieu-dit Champ de la Guerre

**4** Repère(s) sur le site

### GÉNÉRAL

**Unité de gestion :** Méditerranée Ouest

**Code :** DDTM\_S\_34299-134

**Date de mise à jour :** 16/10/2017

**Auteur :** DDTM34

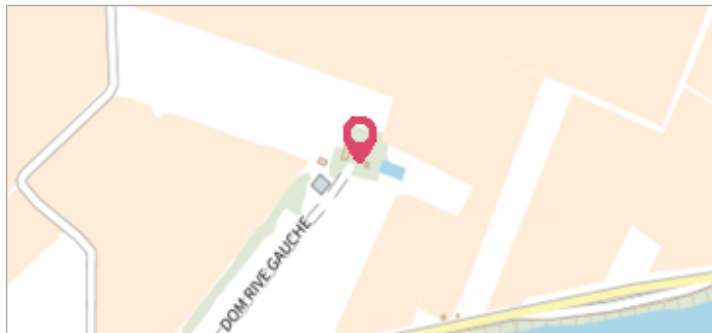


Photo du site

### GÉOLOCALISATION

**Coordonnées WGS84 :** X: 3.29392190 / Y: 43.28320840

**Coordonnées RGF93 (Lambert 93) :** X: 723870.83 / Y: 6242714.92

**Coordonnées RGF93 (ETRS89) :** X: 3.2939219 / Y: 43.2832084



## 5 décembre 1987

Nature de l'inondation : **Débordement de cours d'eau**

Altitude calculée de l'eau : **3.6 m**

Nature du repère : **Laisse d'inondation**

**Commentaires :** Bâtiments, hangar

### GÉNÉRAL

**Code :** DDTM\_R\_34299-134\_11

**Date de mise à jour :** 17/04/2018

**Auteur :** DDTM34

### MARQUE

**Maximum de l'inondation :** Oui

**Visibilité :** Non renseigné

**État du repère :** Non renseigné

**Pérennité :** Non renseigné

**Repère calculé :** Non renseigné

**PHEC :** Non renseigné

### NIVELLEMENT INITIAL

**Méthode :** Non renseigné

**Référence nivelée :** Marque d'inondation

**Système altimétrique :** NGF IGN 1969 (système normal)

**Altitude de la référence (en m) :** 3.600 m

**Altitude calculée de l'eau (en m) :** 3.6



Commune : **SERIGNAN**

## Lieu-dit Champ de la Guerre

**4** Repère(s) sur le site

### GÉNÉRAL

**Unité de gestion :** Méditerranée Ouest

**Code :** DDTM\_S\_34299-134

**Date de mise à jour :** 16/10/2017

**Auteur :** DDTM34

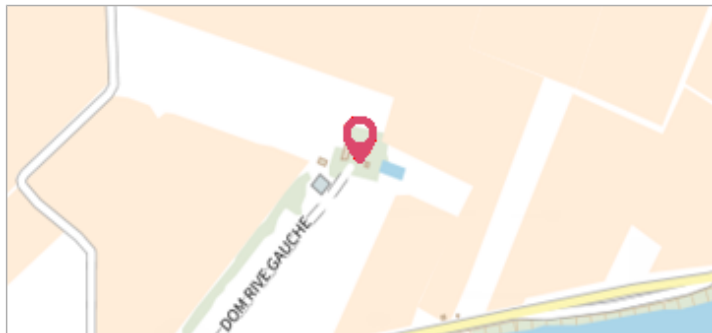


Photo du site

### GÉOLOCALISATION

**Coordonnées WGS84 :** X: 3.29392190 / Y: 43.28320840

**Coordonnées RGF93 (Lambert 93) :** X: 723870.83 / Y: 6242714.92

**Coordonnées RGF93 (ETRS89) :** X: 3.2939219 / Y: 43.2832084



**17 décembre 1995**

Nature de l'inondation : **Débordement de cours d'eau**

Altitude calculée de l'eau : **3.6 m**

Nature du repère : **Laisse d'inondation**

**Commentaires :** Bâtiments, hangar

### GÉNÉRAL

**Code :** DDTM\_R\_34299-134\_12

**Date de mise à jour :** 24/04/2018

**Auteur :** DDTM34

### MARQUE

**Maximum de l'inondation :** Oui

**Visibilité :** Non renseigné

**État du repère :** Non renseigné

**Pérennité :** Non renseigné

**Repère calculé :** Non renseigné

**PHEC :** Non renseigné

### NIVELLEMENT INITIAL

**Méthode :** Non renseigné

**Référence nivelée :** Marque d'inondation

**Système altimétrique :** NGF IGN 1969 (système normal)

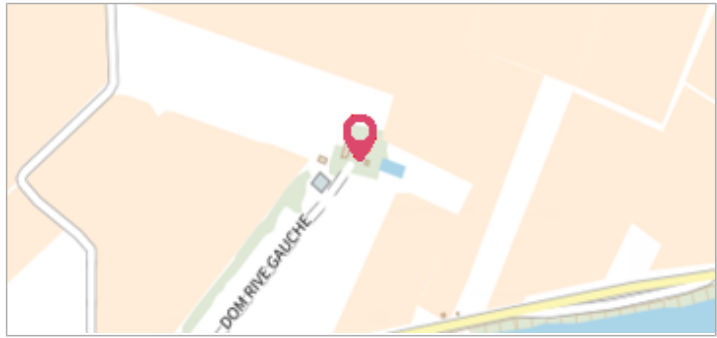
**Altitude de la référence (en m) :** 3.600 m

**Altitude calculée de l'eau (en m) :** 3.6

Commune : **SERIGNAN** | **Lieu-dit Champ de la Guerre**

**4** Repère(s) sur le site

**GÉNÉRAL**  
 Unité de gestion : Méditerranée Ouest  
 Code : DDTM\_S\_34299-134      Date de mise à jour : 16/10/2017  
 Auteur : DDTM34



**GÉOLOCALISATION**  
 Coordonnées WGS84 : X: 3.29392190 / Y: 43.28320840  
 Coordonnées RGF93 (Lambert 93) X: 723870.83 / Y: 6242714.92  
 Coordonnées RGF93 (ETRS89) : X: 3.2939219 / Y: 43.2832084

**29 janvier 1996**      Altitude calculée de l'eau : **3.74 m**  
 Nature de l'inondation : **Débordement de cours d'eau**      Nature du repère : **Laisse d'inondation**

Commentaires : Bâtiments, hangar

**GÉNÉRAL**  
 Code : DDTM\_R\_34299-134\_13      Date de mise à jour : 17/04/2018  
 Auteur : DDTM34



**MARQUE**  
 Maximum de l'inondation : Oui  
 Visibilité : Non renseigné      État du repère : Non renseigné  
 Pérennité : Non renseigné      Repère calculé : Non renseigné  
 PHEC : Non renseigné

**NIVELLEMENT INITIAL**  
 Méthode : Non renseigné  
 Référence nivelée : Marque d'inondation  
 Système altimétrique : NGF IGN 1969 (système normal)  
 Altitude de la référence (en m) : 3.740 m  
 Altitude calculée de l'eau (en m) : 3.74



Commune : **SERIGNAN**

## Lieu-dit Champ de la Guerre

**4** Repère(s) sur le site

### GÉNÉRAL

**Unité de gestion :** Méditerranée Ouest

**Code :** DDTM\_S\_34299-134

**Date de mise à jour :** 16/10/2017

**Auteur :** DDTM34

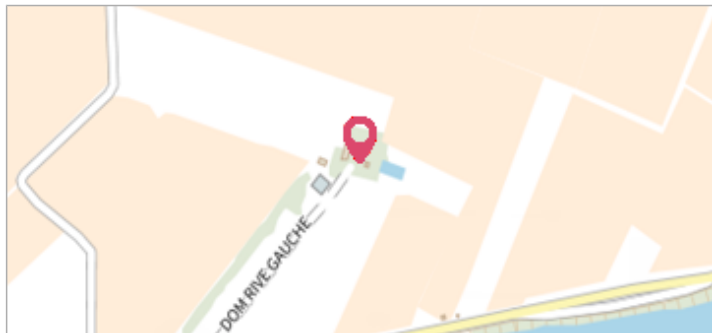


Photo du site

### GÉOLOCALISATION

**Coordonnées WGS84 :** X: 3.29392190 / Y: 43.28320840

**Coordonnées RGF93 (Lambert 93) :** X: 723870.83 / Y: 6242714.92

**Coordonnées RGF93 (ETRS89) :** X: 3.2939219 / Y: 43.2832084



**29 janvier 1996**

Nature de l'inondation : **Débordement de cours d'eau**

Altitude calculée de l'eau : **3.81 m**

Nature du repère : **Laisse d'inondation**

**Commentaires :** Bâtiments, cuisine

### GÉNÉRAL

**Code :** DDTM\_R\_34299-134\_21

**Date de mise à jour :** 17/04/2018

**Auteur :** DDTM34

### MARQUE

**Maximum de l'inondation :** Oui

**Visibilité :** Non renseigné

**État du repère :** Non renseigné

**Pérennité :** Non renseigné

**Repère calculé :** Non renseigné

**PHEC :** Non renseigné

### NIVELLEMENT INITIAL

**Méthode :** Non renseigné

**Référence nivelée :** Marque d'inondation

**Système altimétrique :** NGF IGN 1969 (système normal)

**Altitude de la référence (en m) :** 3.810 m

**Altitude calculée de l'eau (en m) :** 3.81