



Commune : **SERIGNAN**

10 Rue de la Tramontane

3 Repère(s) sur le site

GÉNÉRAL

Unité de gestion : Méditerranée Ouest

Code : DDTM_S_34299-130

Date de mise à jour : 16/10/2017

Auteur : DDTM34

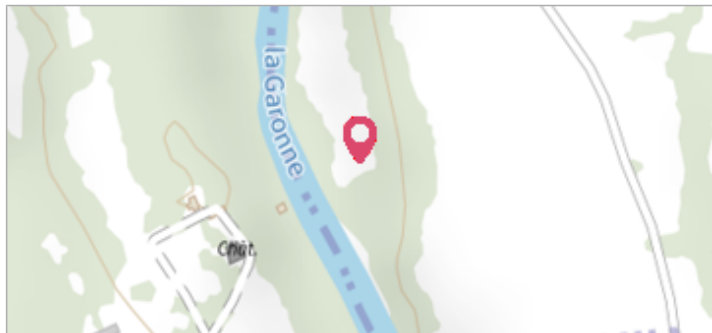


Photo du site

GÉOLOCALISATION

Coordonnées WGS84 : X: 3.28161520 / Y: 43.27629110

Coordonnées RGF93 (Lambert 93) : X: 722874.09 / Y: 6241942.31

Coordonnées RGF93 (ETRS89) : X: 3.2816152 / Y: 43.2762911



17 décembre 1995

Nature de l'inondation : **Débordement de cours d'eau**

Altitude calculée de l'eau : **3.58 m**

Nature du repère : **Laisse d'inondation**

Commentaires : Maison, garage

GÉNÉRAL

Code : DDTM_R_34299-130_11

Date de mise à jour : 24/04/2018

Auteur : DDTM34

MARQUE

Maximum de l'inondation : Oui

Visibilité : Non renseigné

État du repère : Non renseigné

Pérennité : Non renseigné

Repère calculé : Non renseigné

PHEC : Non renseigné

NIVELLEMENT INITIAL

Méthode : Non renseigné

Référence nivelée : Marque d'inondation

Système altimétrique : NGF IGN 1969 (système normal)

Altitude de la référence (en m) : 3.580 m

Altitude calculée de l'eau (en m) : 3.58



Commune : **SERIGNAN**

10 Rue de la Tramontane

3 Repère(s) sur le site

GÉNÉRAL

Unité de gestion : Méditerranée Ouest

Code : DDTM_S_34299-130

Date de mise à jour : 16/10/2017

Auteur : DDTM34

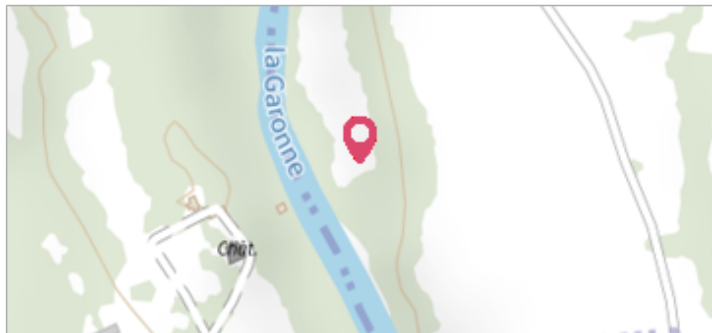


Photo du site

GÉOLOCALISATION

Coordonnées WGS84 : X: 3.28161520 / Y: 43.27629110

Coordonnées RGF93 (Lambert 93) : X: 722874.09 / Y: 6241942.31

Coordonnées RGF93 (ETRS89) : X: 3.2816152 / Y: 43.2762911



29 janvier 1996

Nature de l'inondation : **Débordement de cours d'eau**

Altitude calculée de l'eau : **3.74 m**

Nature du repère : **Laisse d'inondation**

Commentaires : Maison, garage

GÉNÉRAL

Code : DDTM_R_34299-130_12

Date de mise à jour : 12/04/2018

Auteur : DDTM34

MARQUE

Maximum de l'inondation : Oui

Visibilité : Non renseigné

État du repère : Non renseigné

Pérennité : Non renseigné

Repère calculé : Non renseigné

PHEC : Non renseigné

NIVELLEMENT INITIAL

Méthode : Non renseigné

Référence nivelée : Marque d'inondation

Système altimétrique : NGF IGN 1969 (système normal)

Altitude de la référence (en m) : 3.740 m

Altitude calculée de l'eau (en m) : 3.74



Commune : **SERIGNAN**

10 Rue de la Tramontane

3 Repère(s) sur le site

GÉNÉRAL

Unité de gestion : Méditerranée Ouest

Code : DDTM_S_34299-130

Date de mise à jour : 16/10/2017

Auteur : DDTM34

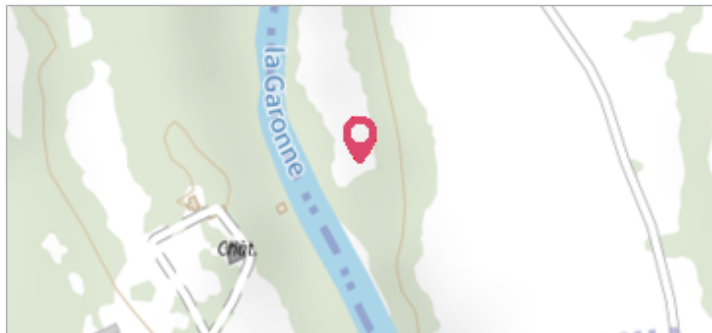


Photo du site

GÉOLOCALISATION

Coordonnées WGS84 : X: 3.28161520 / Y: 43.27629110

Coordonnées RGF93 (Lambert 93) : X: 722874.09 / Y: 6241942.31

Coordonnées RGF93 (ETRS89) : X: 3.2816152 / Y: 43.2762911



29 janvier 1996

Nature de l'inondation : **Débordement de cours d'eau**

Altitude calculée de l'eau : **3.75 m**

Nature du repère : **Laisse d'inondation**

Commentaires : Maison, trottoir

GÉNÉRAL

Code : DDTM_R_34299-130_21

Date de mise à jour : 24/04/2018

Auteur : DDTM34

MARQUE

Maximum de l'inondation : Oui

Visibilité : Non renseigné

État du repère : Non renseigné

Pérennité : Non renseigné

Repère calculé : Non renseigné

PHEC : Non renseigné

NIVELLEMENT INITIAL

Méthode : Non renseigné

Référence nivelée : Marque d'inondation

Système altimétrique : NGF IGN 1969 (système normal)

Altitude de la référence (en m) : 3.750 m

Altitude calculée de l'eau (en m) : 3.75