
Commune : **SERIGNAN**

10 Plan de la Libertat

Commentaires : pharmacie

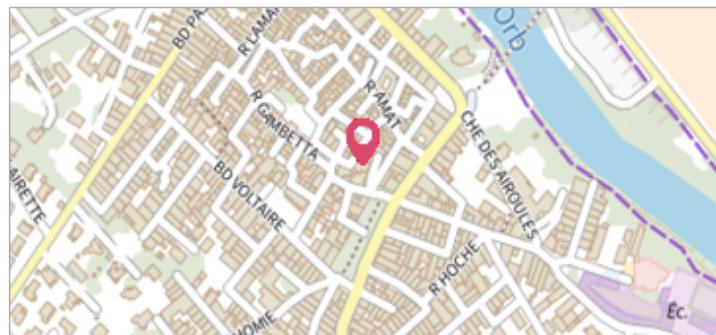
1 Repère(s) sur le site

GÉNÉRAL

Unité de gestion : Méditerranée Ouest

Code : DDTM_S_34299-129 Date de mise à jour : 16/10/2017

Auteur : DDTM34



GÉOLOCALISATION


Coordonnées WGS84 : X: 3.28047861 / Y: 43.28242190

Coordonnées RGF93 (Lambert 93) X: 722779.35 / Y: 6242623.52

Coordonnées RGF93 (ETRS89) : X: 3.2804786 / Y: 43.2824219



Photo du site


29 Janvier 1996

Altitude calculée de l'eau : **5.01 m**

Nature de l'inondation : **Débordement de cours d'eau**


Nature du repère : **Laisse d'inondation**

Commentaires : Magasin, magasin

GÉNÉRAL

Code : DDTM_R_34299-129_11 Date de mise à jour : 12/04/2018

Auteur : DDTM34



MARQUE

Maximum de l'inondation : Oui

Visibilité : Non renseigné État du repère : Non renseigné

Pérennité : Non renseigné Repère calculé : Non renseigné

PHEC : Non renseigné

NIVELLEMENT INITIAL

Méthode : Non renseigné

Référence nivelée : Marque d'inondation

Système altimétrique : NGF IGN 1969 (système normal)

Altitude de la référence (en m) : 5.010 m

Altitude calculée de l'eau (en m) : 5.01