

Commune : **SERIGNAN**

Entre le RD 19 et l'Orb

Commentaires : en limite de commune avec Sauvian

3 Repère(s) sur le site

GÉNÉRAL

Unité de gestion : Méditerranée Ouest
 Code : DDTM_S_34299-126 Date de mise à jour : 16/10/2017
 Auteur : DDTM34

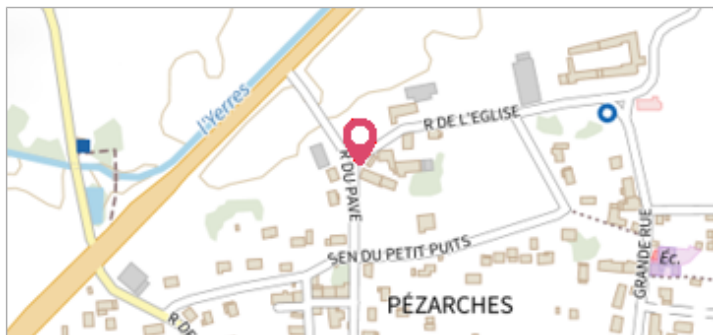


Photo du site

GÉOLOCALISATION

Coordonnées WGS84 : X: 3.27330031 / Y: 43.28824270
 Coordonnées RGF93 (Lambert 93) X: 722194.12 / Y: 6243268.54
 Coordonnées RGF93 (ETRS89) : X: 3.2733003 / Y: 43.2882427

5 décembre 1987 Altitude calculée de l'eau : **5.42 m**

Nature de l'inondation : **Débordement de cours d'eau** Nature du repère : **Laisse d'inondation**

Commentaires : Bâtiment, garage n.e.

GÉNÉRAL

Code : DDTM_R_34299-126_11 Date de mise à jour : 17/04/2018
 Auteur : DDTM34

MARQUE

Maximum de l'inondation : Oui
 Visibilité : Non renseigné État du repère : Non renseigné
 Pérennité : Non renseigné Repère calculé : Non renseigné
 PHEC : Non renseigné

NIVELLEMENT INITIAL

Méthode : Non renseigné
 Référence nivelée : Marque d'inondation
 Système altimétrique : NGF IGN 1969 (système normal)
 Altitude de la référence (en m) : 5.420 m
 Altitude calculée de l'eau (en m) : 5.42

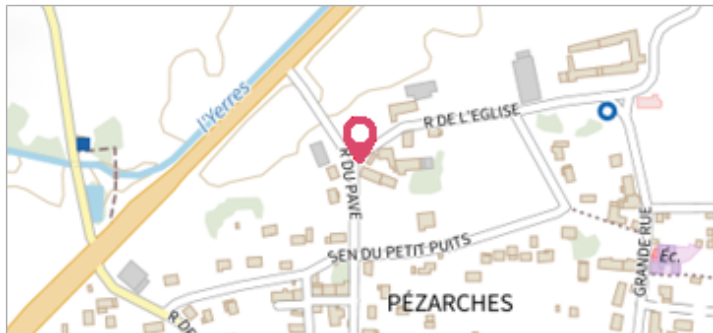
Commune : **SERIGNAN** | **Entre le RD 19 et l'Orb**

Commentaires : en limite de commune avec Sauvian

3 Repère(s) sur le site

GÉNÉRAL

Unité de gestion : Méditerranée Ouest
Code : DDTM_S_34299-126 **Date de mise à jour :** 16/10/2017
Auteur : DDTM34



GÉOLOCALISATION

Coordonnées WGS84 : X: 3.27330031 / Y: 43.28824270
Coordonnées RGF93 (Lambert 93) X: 722194.12 / Y: 6243268.54
Coordonnées RGF93 (ETRS89) : X: 3.2733003 / Y: 43.2882427

29 janvier 1996 Altitude calculée de l'eau : **6.1 m**
 Nature de l'inondation : **Débordement de cours d'eau** Nature du repère : **Laisse d'inondation**

Commentaires : Bâtiment, garage n.e.

GÉNÉRAL

Code : DDTM_R_34299-126_12 **Date de mise à jour :** 24/04/2018
Auteur : DDTM34

MARQUE

Maximum de l'inondation : Oui
Visibilité : Non renseigné **État du repère :** Non renseigné
Pérennité : Non renseigné **Repère calculé :** Non renseigné
PHEC : Non renseigné

NIVELLEMENT INITIAL

Méthode : Non renseigné
Référence nivelée : Marque d'inondation
Système altimétrique : NGF IGN 1969 (système normal)
Altitude de la référence (en m) : 6.100 m
Altitude calculée de l'eau (en m) : 6.1

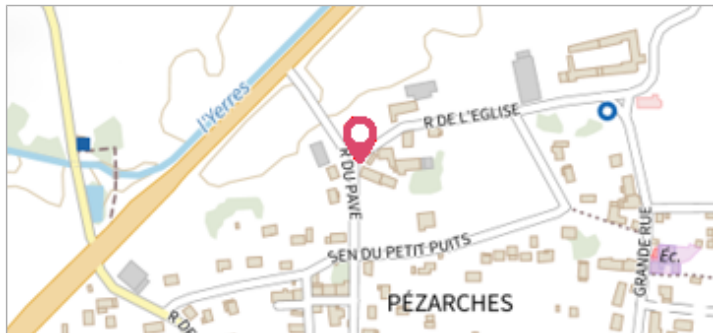
Commune : **SERIGNAN** | **Entre le RD 19 et l'Orb**

Commentaires : en limite de commune avec Sauvian

3 Repère(s) sur le site

GÉNÉRAL

Unité de gestion : Méditerranée Ouest
Code : DDTM_S_34299-126 **Date de mise à jour :** 16/10/2017
Auteur : DDTM34



GÉOLOCALISATION

Coordonnées WGS84 : X: 3.27330031 / Y: 43.28824270
Coordonnées RGF93 (Lambert 93) X: 722194.12 / Y: 6243268.54
Coordonnées RGF93 (ETRS89) : X: 3.2733003 / Y: 43.2882427

17 décembre 1995 Altitude calculée de l'eau : **5.7 m**
 Nature de l'inondation : **Débordement de cours d'eau** Nature du repère : **Laisse d'inondation**

Commentaires : Bâtiment, garage n.e.

GÉNÉRAL

Code : DDTM_R_34299-126_13 **Date de mise à jour :** 17/04/2018
Auteur : DDTM34

MARQUE

Maximum de l'inondation : Oui
Visibilité : Non renseigné **État du repère :** Non renseigné
Pérennité : Non renseigné **Repère calculé :** Non renseigné
PHEC : Non renseigné

NIVELLEMENT INITIAL

Méthode : Non renseigné
Référence nivelée : Marque d'inondation
Système altimétrique : NGF IGN 1969 (système normal)
Altitude de la référence (en m) : 5.700 m
Altitude calculée de l'eau (en m) : 5.7