



Commune : **SERIGNAN**

à 600 m environ à l'Est de Sainte Rita

Commentaires : contre la Grande Maire, rive droite

3 Repère(s) sur le site

GÉNÉRAL

Unité de gestion : Méditerranée Ouest

Code : DDTM_S_34299-111

Date de mise à jour : 16/10/2017

Auteur : DDTM34

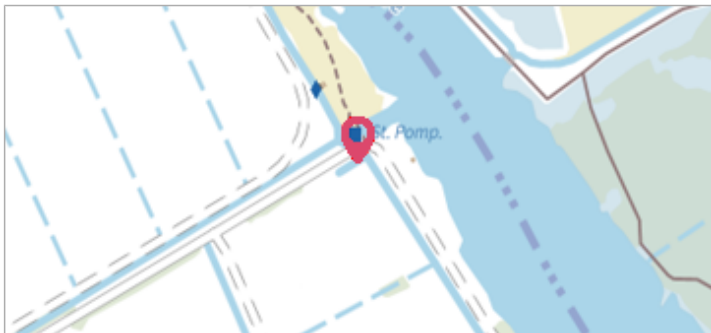


Photo du site

GÉOLOCALISATION

Coordonnées WGS84 : X: 3.33625355 / Y: 43.27987140

Coordonnées RGF93 (Lambert 93) X: 727310.35 / Y: 6242357.68

Coordonnées RGF93 (ETRS89) : X: 3.3362536 / Y: 43.2798714



17 décembre 1995

Nature de l'inondation : **Débordement de cours d'eau**

Altitude calculée de l'eau : **2.33 m**

Nature du repère : **Laisse d'inondation**

Commentaires : Station de pompage, façade ouest

GÉNÉRAL

Code : DDTM_R_34299-111_11

Date de mise à jour :

Auteur : DDTM34

17/04/2018

MARQUE

Maximum de l'inondation : Oui

Visibilité : Non renseigné

État du repère : Non renseigné

Pérennité : Non renseigné

Repère calculé : Non renseigné

PHEC : Non renseigné

NIVELLEMENT INITIAL

Méthode : Non renseigné

Référence nivelée : Marque d'inondation

Système altimétrique : NGF IGN 1969 (système normal)

Altitude de la référence (en m) : 2.330 m

Altitude calculée de l'eau (en m) : 2.33



Commune : **SERIGNAN**

à 600 m environ à l'Est de Sainte Rita

Commentaires : contre la Grande Maire, rive droite

3 Repère(s) sur le site

GÉNÉRAL

Unité de gestion : Méditerranée Ouest

Code : DDTM_S_34299-111

Date de mise à jour : 16/10/2017

Auteur : DDTM34

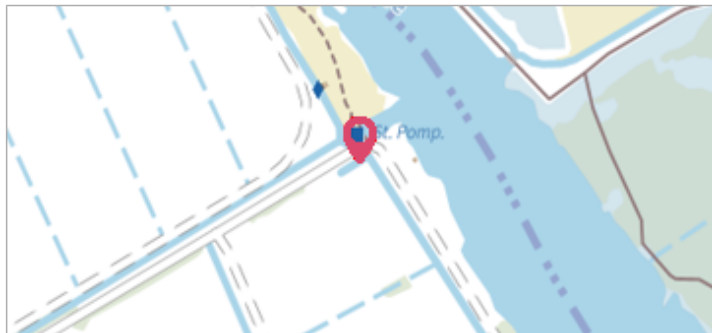


Photo du site

GÉOLOCALISATION

Coordonnées WGS84 : X: 3.33625355 / Y: 43.27987140

Coordonnées RGF93 (Lambert 93) : X: 727310.35 / Y: 6242357.68

Coordonnées RGF93 (ETRS89) : X: 3.3362536 / Y: 43.2798714



5 décembre 1987

Nature de l'inondation : **Débordement de cours d'eau**

Altitude calculée de l'eau : **2.28 m**

Nature du repère : **Laisse d'inondation**

Commentaires : Station de pompage, façade ouest

GÉNÉRAL

Code : DDTM_R_34299-111_12

Date de mise à jour : 17/04/2018

Auteur : DDTM34

MARQUE

Maximum de l'inondation : Oui

Visibilité : Non renseigné

État du repère : Non renseigné

Pérennité : Non renseigné

Repère calculé : Non renseigné

PHEC : Non renseigné

NIVELLEMENT INITIAL

Méthode : Non renseigné

Référence nivelée : Marque d'inondation

Système altimétrique : NGF IGN 1969 (système normal)

Altitude de la référence (en m) : 2.280 m

Altitude calculée de l'eau (en m) : 2.28



Commune : **SERIGNAN**

à 600 m environ à l'Est de Sainte Rita

Commentaires : contre la Grande Maire, rive droite

3 Repère(s) sur le site

GÉNÉRAL

Unité de gestion : Méditerranée Ouest

Code : DDTM_S_34299-111

Date de mise à jour : 16/10/2017

Auteur : DDTM34

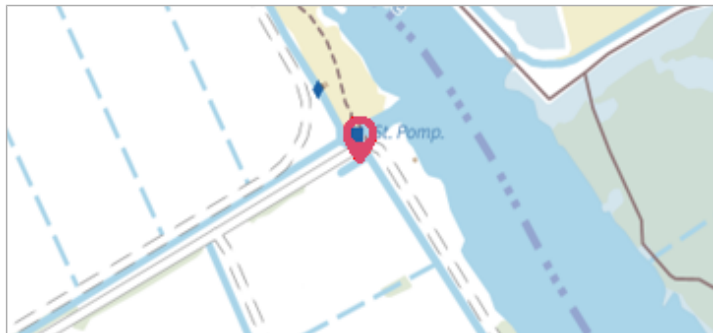


Photo du site

GÉOLOCALISATION

Coordonnées WGS84 : X: 3.33625355 / Y: 43.27987140

Coordonnées RGF93 (Lambert 93) : X: 727310.35 / Y: 6242357.68

Coordonnées RGF93 (ETRS89) : X: 3.3362536 / Y: 43.2798714



29 janvier 1996

Altitude calculée de l'eau : **2.53 m**

Nature de l'inondation : **Débordement de cours d'eau**

Nature du repère : **Laisse d'inondation**

Commentaires : Station de pompage, façade ouest

GÉNÉRAL

Code : DDTM_R_34299-111_13

Date de mise à jour : 17/04/2018

Auteur : DDTM34

MARQUE

Maximum de l'inondation : Oui

Visibilité : Non renseigné

État du repère : Non renseigné

Pérennité : Non renseigné

Repère calculé : Non renseigné

PHEC : Non renseigné

NIVELLEMENT INITIAL

Méthode : Non renseigné

Référence nivelée : Marque d'inondation

Système altimétrique : NGF IGN 1969 (système normal)

Altitude de la référence (en m) : 2.530 m

Altitude calculée de l'eau (en m) : 2.53