



Commune : **SERIGNAN**

CD 37 E Campnig Le Maire

3 Repère(s) sur le site

GÉNÉRAL

Unité de gestion : Méditerranée Ouest

Code : DDTM_S_34299-097

Date de mise à jour : 16/10/2017

Auteur : DDTM34

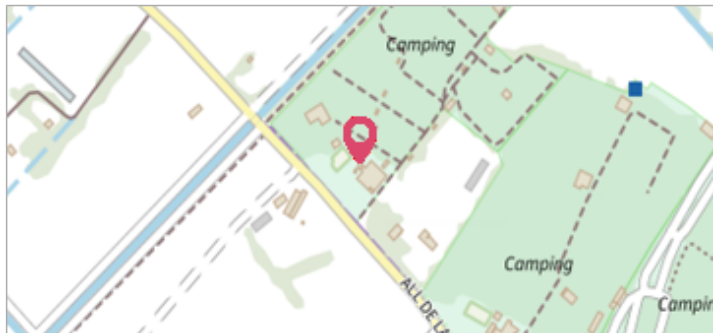


Photo du site

GÉOLOCALISATION

Coordonnées WGS84 : X: 3.32933824 / Y: 43.27147040

Coordonnées RGF93 (Lambert 93) : X: 726752.59 / Y: 6241421.41

Coordonnées RGF93 (ETRS89) : X: 3.3293382 / Y: 43.2714704



29 janvier 1996

Nature de l'inondation : **Débordement de cours d'eau**

Altitude calculée de l'eau : **2.1 m**

Nature du repère : **Laisse d'inondation**

Commentaires : Maison, pied du pilier

GÉNÉRAL

Code : DDTM_R_34299-097_11

Date de mise à jour : 17/04/2018

Auteur : DDTM34

MARQUE

Maximum de l'inondation : Oui

Visibilité : Non renseigné

État du repère : Non renseigné

Pérennité : Non renseigné

Repère calculé : Non renseigné

PHEC : Non renseigné

NIVELLEMENT INITIAL

Méthode : Non renseigné

Référence nivelée : Marque d'inondation

Système altimétrique : NGF IGN 1969 (système normal)

Altitude de la référence (en m) : 2.100 m

Altitude calculée de l'eau (en m) : 2.1



Commune : **SERIGNAN**

CD 37 E Campnig Le Maire

3 Repère(s) sur le site

GÉNÉRAL

Unité de gestion : Méditerranée Ouest

Code : DDTM_S_34299-097

Date de mise à jour : 16/10/2017

Auteur : DDTM34

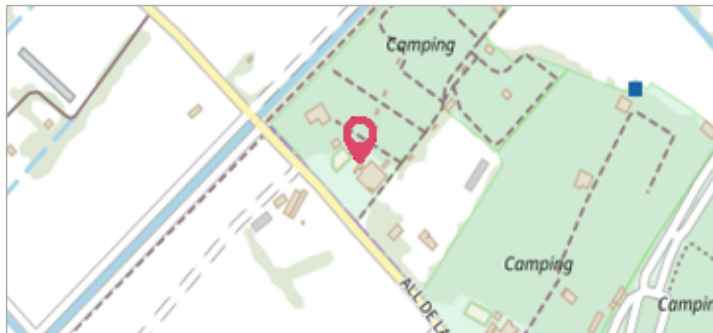


Photo du site

GÉOLOCALISATION

Coordonnées WGS84 : X: 3.32933824 / Y: 43.27147040

Coordonnées RGF93 (Lambert 93) : X: 726752.59 / Y: 6241421.41

Coordonnées RGF93 (ETRS89) : X: 3.3293382 / Y: 43.2714704



17 décembre 1995

Nature de l'inondation : **Débordement de cours d'eau**

Altitude calculée de l'eau : **1.9 m**

Nature du repère : **Laisse d'inondation**

Commentaires : Maison, pied du pilier

GÉNÉRAL

Code : DDTM_R_34299-097_12

Date de mise à jour : 17/04/2018

Auteur : DDTM34

MARQUE

Maximum de l'inondation : Oui

Visibilité : Non renseigné

État du repère : Non renseigné

Pérennité : Non renseigné

Repère calculé : Non renseigné

PHEC : Non renseigné

NIVELLEMENT INITIAL

Méthode : Non renseigné

Référence nivelée : Marque d'inondation

Système altimétrique : NGF IGN 1969 (système normal)

Altitude de la référence (en m) : 1.900 m

Altitude calculée de l'eau (en m) : 1.9



Commune : **SERIGNAN**

CD 37 E Campnig Le Maire

3 Repère(s) sur le site

GÉNÉRAL

Unité de gestion : Méditerranée Ouest

Code : DDTM_S_34299-097

Date de mise à jour : 16/10/2017

Auteur : DDTM34

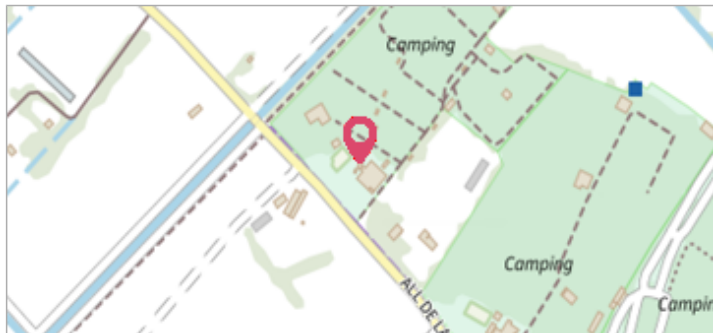


Photo du site

GÉOLOCALISATION

Coordonnées WGS84 : X: 3.32933824 / Y: 43.27147040

Coordonnées RGF93 (Lambert 93) : X: 726752.59 / Y: 6241421.41

Coordonnées RGF93 (ETRS89) : X: 3.3293382 / Y: 43.2714704



5 décembre 1987

Nature de l'inondation : **Débordement de cours d'eau**

Altitude calculée de l'eau : **1.9 m**

Nature du repère : **Laisse d'inondation**

Commentaires : Maison, pied du pilier

GÉNÉRAL

Code : DDTM_R_34299-097_13

Date de mise à jour : 12/04/2018

Auteur : DDTM34

MARQUE

Maximum de l'inondation : Oui

Visibilité : Non renseigné

État du repère : Non renseigné

Pérennité : Non renseigné

Repère calculé : Non renseigné

PHEC : Non renseigné

NIVELLEMENT INITIAL

Méthode : Non renseigné

Référence nivelée : Marque d'inondation

Système altimétrique : NGF IGN 1969 (système normal)

Altitude de la référence (en m) : 1.900 m

Altitude calculée de l'eau (en m) : 1.9