



Commune : **SERIGNAN**

## Contre la poissonnerie Sauzet

**Commentaires** : face au parking de la plage

**3**

Repère(s) sur le site

### GÉNÉRAL

**Unité de gestion** : Méditerranée Ouest

**Code** : DDTM\_S\_34299-083

**Date de mise à jour** : 16/10/2017

**Auteur** : DDTM34




Photo du site

### GÉOLOCALISATION

**Coordonnées WGS84** : X: 3.33877627 / Y: 43.26859670

**Coordonnées RGF93 (Lambert 93)** X: 727520.62 / Y: 6241105.19

**Coordonnées RGF93 (ETRS89)** : X: 3.3387763 / Y: 43.2685967



**5 Décembre 1987**

Nature de l'inondation : **Débordement de cours d'eau**

Altitude calculée de l'eau : **1.84 m**

Nature du repère : **Laisse d'inondation**

**Commentaires** : Poteau, cabines téléphoniques, poteau edf

### GÉNÉRAL

**Code** : DDTM\_R\_34299-083\_11

**Date de mise à jour** :

**Auteur** : DDTM34

17/04/2018

### MARQUE

**Maximum de l'inondation** : Oui

**Visibilité** : Non renseigné

**État du repère** : Non renseigné

**Pérennité** : Non renseigné

**Repère calculé** : Non renseigné

**PHEC** : Non renseigné

### NIVELLEMENT INITIAL

**Méthode** : Non renseigné

**Référence nivelée** : Marque d'inondation

**Système altimétrique** : NGF IGN 1969 (système normal)

**Altitude de la référence (en m)** : 1.840 m

**Altitude calculée de l'eau (en m)** : 1.84



Commune : **SERIGNAN**

## Contre la poissonnerie Sauzet

**Commentaires** : face au parking de la plage

**3**

Repère(s) sur le site

### GÉNÉRAL

**Unité de gestion** : Méditerranée Ouest

**Code** : DDTM\_S\_34299-083

**Date de mise à jour** : 16/10/2017

**Auteur** : DDTM34



Photo du site

### GÉOLOCALISATION

**Coordonnées WGS84** : X: 3.33877627 / Y: 43.26859670

**Coordonnées RGF93 (Lambert 93)** X: 727520.62 / Y: 6241105.19

**Coordonnées RGF93 (ETRS89)** : X: 3.3387763 / Y: 43.2685967



**5 Décembre 1987**

Altitude calculée de l'eau : **1.86 m**

Nature de l'inondation : **Débordement de cours d'eau**

Nature du repère : **Laisse d'inondation**

**Commentaires** : Poteau, cabines téléphoniques, cabines téléphoniques

### GÉNÉRAL

**Code** : DDTM\_R\_34299-083\_21

**Date de mise à jour** :

**Auteur** : DDTM34

24/04/2018

### MARQUE

**Maximum de l'inondation** : Oui

**Visibilité** : Non renseigné

**État du repère** : Non renseigné

**Pérennité** : Non renseigné

**Repère calculé** : Non renseigné

**PHEC** : Non renseigné

### NIVELLEMENT INITIAL


**Méthode** : Non renseigné

**Référence nivelée** : Marque d'inondation

**Système altimétrique** : NGF IGN 1969 (système normal)

**Altitude de la référence (en m)** : 1.860 m

**Altitude calculée de l'eau (en m)** : 1.86


Commune : **SERIGNAN**

**Contre la poissonnerie Sauzet**

**Commentaires** : face au parking de la plage

**3** Repère(s) sur le site

**GÉNÉRAL**

**Unité de gestion** : Méditerranée Ouest

**Code** : DDTM\_S\_34299-083 **Date de mise à jour** : 16/10/2017

**Auteur** : DDTM34




**GÉOLOCALISATION**

**Coordonnées WGS84** : X: 3.33877627 / Y: 43.26859670

**Coordonnées RGF93 (Lambert 93)** X: 727520.62 / Y: 6241105.19

**Coordonnées RGF93 (ETRS89)** : X: 3.3387763 / Y: 43.2685967




**29 Janvier 1996**

Altitude calculée de l'eau : **2.15 m**

Nature de l'inondation : **Débordement de cours d'eau**


Nature du repère : **Laisse d'inondation**

**Commentaires** : Poteau, cabines téléphoniques, cabines téléphoniques

**GÉNÉRAL**

**Code** : DDTM\_R\_34299-083\_22 **Date de mise à jour** : 16/04/2018

**Auteur** : DDTM34



**MARQUE**

**Maximum de l'inondation** : Oui

**Visibilité** : Non renseigné **État du repère** : Non renseigné

**Pérennité** : Non renseigné **Repère calculé** : Non renseigné

**PHEC** : Non renseigné

**NIVELLEMENT INITIAL**

**Méthode** : Non renseigné

**Référence nivelée** : Marque d'inondation

**Système altimétrique** : NGF IGN 1969 (système normal)

**Altitude de la référence (en m)** : 2.150 m

**Altitude calculée de l'eau (en m)** : 2.15