



Commune : **SERIGNAN**

Baraque au milieu du parking de la plage

Commentaires : CD 37e

2 Repère(s) sur le site

GÉNÉRAL

Unité de gestion : Méditerranée Ouest

Code : DDTM_S_34299-082

Date de mise à jour : 16/10/2017

Auteur : DDTM34

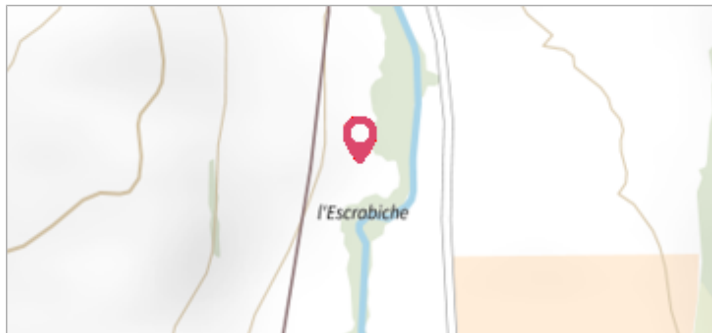


Photo du site

GÉOLOCALISATION

Coordonnées WGS84 : X: 3.33926815 / Y: 43.26859230

Coordonnées RGF93 (Lambert 93) X: 727560.58 / Y: 6241104.87

Coordonnées RGF93 (ETRS89) : X: 3.3392682 / Y: 43.2685923



29 Janvier 1996

Nature de l'inondation : **Débordement de cours d'eau**

Altitude calculée de l'eau : **2.16 m**

Nature du repère : **Laisse d'inondation**

Commentaires : Maison, muret terrasse

GÉNÉRAL

Code : DDTM_R_34299-082_11

Date de mise à jour :

Auteur : DDTM34

24/04/2018

MARQUE

Maximum de l'inondation : Oui

Visibilité : Non renseigné

État du repère : Non renseigné

Pérennité : Non renseigné

Repère calculé : Non renseigné

PHEC : Non renseigné

NIVELLEMENT INITIAL

Méthode : Non renseigné

Référence nivelée : Marque d'inondation

Système altimétrique : NGF IGN 1969 (système normal)

Altitude de la référence (en m) : 2.160 m

Altitude calculée de l'eau (en m) : 2.16

Commune : **SERIGNAN**

Baraque au milieu du parking de la plage

Commentaires : CD 37e

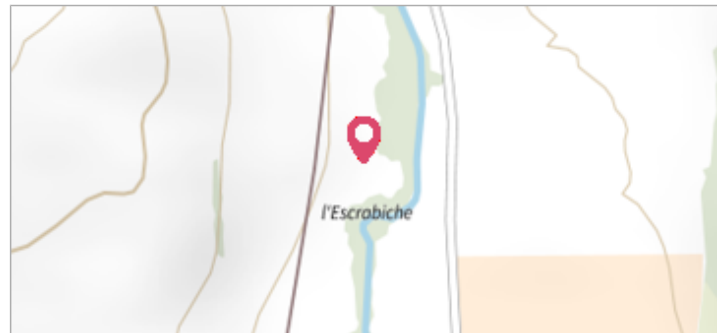
2 Repère(s) sur le site

GÉNÉRAL

Unité de gestion : Méditerranée Ouest

Code : DDTM_S_34299-082 Date de mise à jour : 16/10/2017

Auteur : DDTM34



GÉOLOCALISATION

Coordonnées WGS84 : X: 3.33926815 / Y: 43.26859230

Coordonnées RGF93 (Lambert 93) X: 727560.58 / Y: 6241104.87

Coordonnées RGF93 (ETRS89) : X: 3.3392682 / Y: 43.2685923

5 Décembre 1987

Nature de l'inondation : **Débordement de cours d'eau**

Altitude calculée de l'eau : **1.86 m**


Nature du repère : **Laisse d'inondation**

Commentaires : Maison, muret terrasse

GÉNÉRAL

Code : DDTM_R_34299-082_12 Date de mise à jour : 12/04/2018

Auteur : DDTM34



MARQUE

Maximum de l'inondation : Oui

Visibilité : Non renseigné État du repère : Non renseigné

Pérennité : Non renseigné Repère calculé : Non renseigné

PHEC : Non renseigné

NIVELLEMENT INITIAL

Méthode : Non renseigné

Référence nivelée : Marque d'inondation

Système altimétrique : NGF IGN 1969 (système normal)

Altitude de la référence (en m) : 1.860 m

Altitude calculée de l'eau (en m) : 1.86