
Commune : **SERIGNAN**

1900 m au S.E. de l'église

Commentaires : lieu-dit les Airouilles

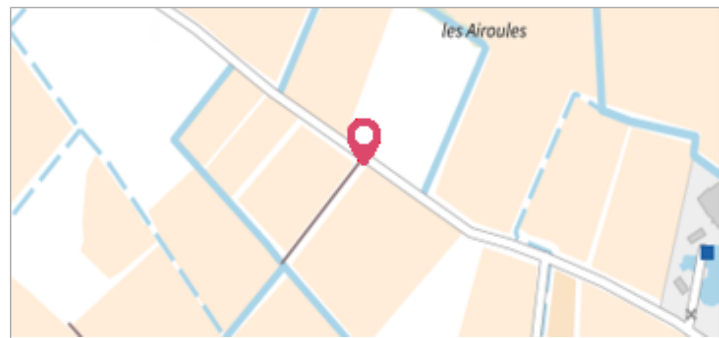
1 Repère(s) sur le site

GÉNÉRAL

Unité de gestion : Méditerranée Ouest

Code : DDTM_S_34299-073 **Date de mise à jour** : 16/10/2017

Auteur : DDTM34



GÉOLOCALISATION


Coordonnées WGS84 : X: 3.30523697 / Y: 43.27429020

Coordonnées RGF93 (Lambert 93) X: 724793.61 / Y: 6241727.01

Coordonnées RGF93 (ETRS89) : X: 3.305237 / Y: 43.2742902



Photo du site


1987

Altitude calculée de l'eau : **2.87 m**

Nature de l'inondation : **Débordement de cours d'eau**


Nature du repère : **Laisse d'inondation**

Commentaires : Martellière, pilier

GÉNÉRAL

Code : DDTM_R_34299-073_11 **Date de mise à jour** : 24/04/2018

Auteur : DDTM34



MARQUE

Maximum de l'inondation : Oui

Visibilité : Non renseigné **État du repère** : Non renseigné

Pérennité : Non renseigné **Repère calculé** : Non renseigné

PHEC : Non renseigné

NIVELLEMENT INITIAL

Méthode : Non renseigné

Référence nivelée : Marque d'inondation

Système altimétrique : NGF IGN 1969 (système normal)

Altitude de la référence (en m) : 2.870 m

Altitude calculée de l'eau (en m) : 2.87