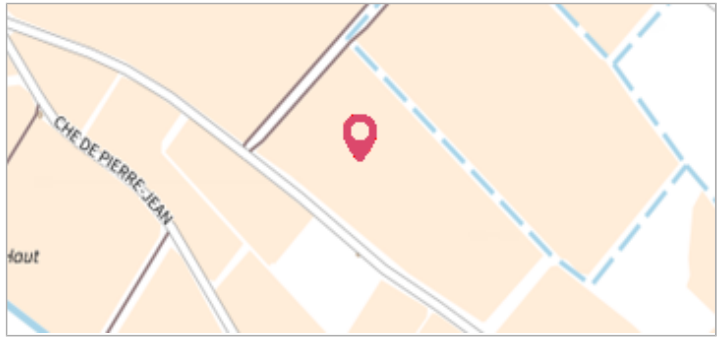


Commune : **SERIGNAN** | **1380 m au S.E. de l'église** Chemin de Saint Génius

3 Repère(s) sur le site

GÉNÉRAL

Unité de gestion : Méditerranée Ouest
 Code : DDTM_S_34299-072 Date de mise à jour : 16/10/2017
 Auteur : DDTM34



GÉOLOCALISATION

Coordonnées WGS84 : X: 3.29748094 / Y: 43.27462710
 Coordonnées RGF93 (Lambert 93) X: 724163.47 / Y: 6241762.05
 Coordonnées RGF93 (ETRS89) : X: 3.2974809 / Y: 43.2746271

1987 Altitude calculée de l'eau : **2.39 m**

Nature de l'inondation : **Débordement de cours d'eau** Nature du repère : **Laisse d'inondation**

Commentaires : Mazet, façade

GÉNÉRAL

Code : DDTM_R_34299-072_12 Date de mise à jour : 24/04/2018
 Auteur : DDTM34



MARQUE

Maximum de l'inondation : Oui
 Visibilité : Non renseigné État du repère : Non renseigné
 Pérennité : Non renseigné Repère calculé : Non renseigné
 PHEC : Non renseigné

NIVELLEMENT INITIAL

Méthode : Non renseigné
 Référence nivelée : Marque d'inondation
 Système altimétrique : NGF IGN 1969 (système normal)
 Altitude de la référence (en m) : 2.390 m
 Altitude calculée de l'eau (en m) : 2.39

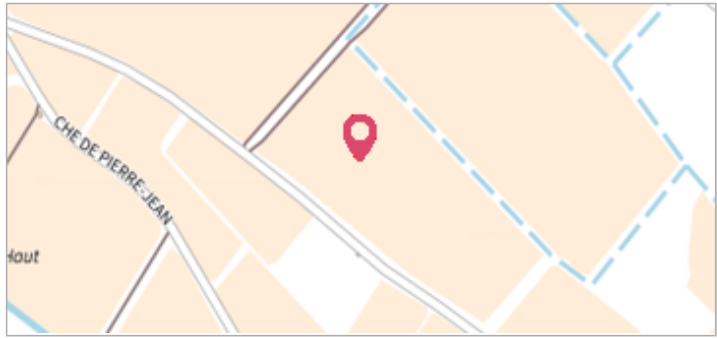
Commune : **SERIGNAN** |

1380 m au S.E. de l'église Chemin de Saint Génius

3 Repère(s) sur le site

GÉNÉRAL

Unité de gestion : Méditerranée Ouest
 Code : DDTM_S_34299-072 Date de mise à jour : 16/10/2017
 Auteur : DDTM34



GÉOLOCALISATION

Coordonnées WGS84 : X: 3.29748094 / Y: 43.27462710
 Coordonnées RGF93 (Lambert 93) X: 724163.47 / Y: 6241762.05
 Coordonnées RGF93 (ETRS89) : X: 3.2974809 / Y: 43.2746271

1987 Altitude calculée de l'eau : **2.69 m**

Nature de l'inondation : **Débordement de cours d'eau** Nature du repère : **Laisse d'inondation**

Commentaires : Mazet, angle

GÉNÉRAL

Code : DDTM_R_34299-072_21 Date de mise à jour : 24/04/2018
 Auteur : DDTM34



MARQUE

Maximum de l'inondation : Oui
 Visibilité : Non renseigné État du repère : Non renseigné
 Pérennité : Non renseigné Repère calculé : Non renseigné
 PHEC : Non renseigné

NIVELLEMENT INITIAL

Méthode : Non renseigné
 Référence nivelée : Marque d'inondation
 Système altimétrique : NGF IGN 1969 (système normal)
 Altitude de la référence (en m) : 2.690 m
 Altitude calculée de l'eau (en m) : 2.69

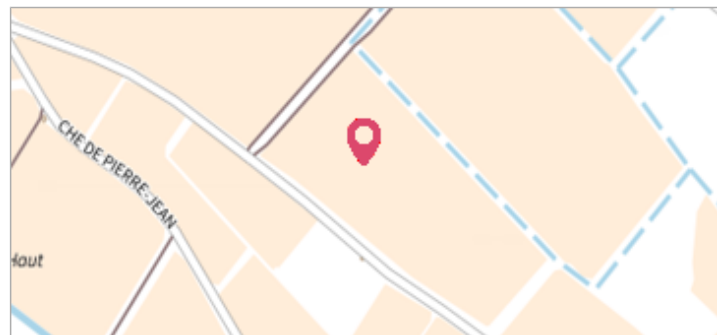
Commune : **SERIGNAN** |

1380 m au S.E. de l'église Chemin de Saint Génius

3 Repère(s) sur le site

GÉNÉRAL

Unité de gestion : Méditerranée Ouest
 Code : DDTM_S_34299-072 Date de mise à jour : 16/10/2017
 Auteur : DDTM34



GÉOLOCALISATION

Coordonnées WGS84 : X: 3.29748094 / Y: 43.27462710
 Coordonnées RGF93 (Lambert 93) X: 724163.47 / Y: 6241762.05
 Coordonnées RGF93 (ETRS89) : X: 3.2974809 / Y: 43.2746271

29 janvier 1996 Altitude calculée de l'eau : **2.7 m**

Nature de l'inondation : **Débordement de cours d'eau** Nature du repère : **Laisse d'inondation**

Commentaires : Mazet, intérieur

GÉNÉRAL

Code : DDTM_R_34299-072_31 Date de mise à jour : 24/04/2018
 Auteur : DDTM34



MARQUE

Maximum de l'inondation : Oui
 Visibilité : Non renseigné État du repère : Non renseigné
 Pérennité : Non renseigné Repère calculé : Non renseigné
 PHEC : Non renseigné

NIVELLEMENT INITIAL

Méthode : Non renseigné
 Référence nivelée : Marque d'inondation
 Système altimétrique : NGF IGN 1969 (système normal)
 Altitude de la référence (en m) : 2.700 m
 Altitude calculée de l'eau (en m) : 2.7