

Commune : **SERIGNAN** |

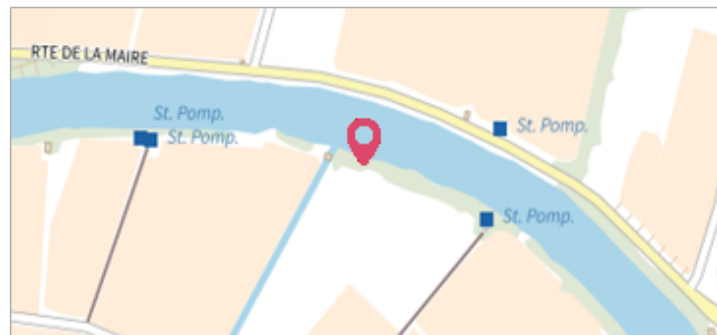
1900 m à l'est de l'église

Commentaires : rive droite aval

2 Repère(s) sur le site

GÉNÉRAL

Unité de gestion : Méditerranée Ouest
 Code : DDTM_S_34299-070 Date de mise à jour : 16/10/2017
 Auteur : DDTM34



GÉOLOCALISATION

Coordonnées WGS84 : X: 3.30756958 / Y: 43.28138210
 Coordonnées RGF93 (Lambert 93) X: 724980.01 / Y: 6242516.12
 Coordonnées RGF93 (ETRS89) : X: 3.3075696 / Y: 43.2813821

1987 Altitude calculée de l'eau : **3.15 m**

Nature de l'inondation : **Débordement de cours d'eau** Nature du repère : **Laisse d'inondation**

Commentaires : Mazet, puits

GÉNÉRAL

Code : DDTM_R_34299-070_11 Date de mise à jour : 12/04/2018
 Auteur : DDTM34



MARQUE

Maximum de l'inondation : Oui
 Visibilité : Non renseigné État du repère : Non renseigné
 Pérennité : Non renseigné Repère calculé : Non renseigné
 PHEC : Non renseigné

NIVELLEMENT INITIAL

Méthode : Non renseigné
 Référence nivelée : Marque d'inondation
 Système altimétrique : NGF IGN 1969 (système normal)
 Altitude de la référence (en m) : 3.150 m
 Altitude calculée de l'eau (en m) : 3.15

Commune : **SERIGNAN** | **1900 m à l'est de l'église**

Commentaires : rive droite aval 2 Repère(s) sur le site

GÉNÉRAL
 Unité de gestion : Méditerranée Ouest
 Code : DDTM_S_34299-070 Date de mise à jour : 16/10/2017
 Auteur : DDTM34

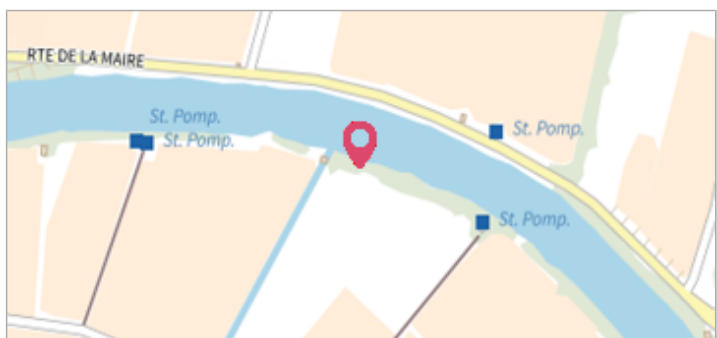



Photo du site

GÉOLOCALISATION
 Coordonnées WGS84 : X: 3.30756958 / Y: 43.28138210
 Coordonnées RGF93 (Lambert 93) X: 724980.01 / Y: 6242516.12
 Coordonnées RGF93 (ETRS89) : X: 3.3075696 / Y: 43.2813821

Date inconnue ou approximative Altitude calculée de l'eau : **2.94 m**
 Nature de l'inondation : **Débordement de cours d'eau** Nature du repère : **Laisse d'inondation**

Commentaires : Mazet, angle s.e. du mazet en ruine

GÉNÉRAL
 Code : DDTM_R_34299-070_21 Date de mise à jour : 24/07/2025
 Auteur : DDTM34



MARQUE
 Texte : Évènement non identifié
 Maximum de l'inondation : Oui
 Visibilité : Non renseigné État du repère : Non renseigné
 Pérennité : Non renseigné Repère calculé : Non renseigné
 PHEC : Non renseigné

NIVELLEMENT INITIAL
 Méthode : Non renseigné
 Référence nivelée : Marque d'inondation
 Système altimétrique : NGF IGN 1969 (système normal)
 Altitude de la référence (en m) : 2.940 m
 Altitude calculée de l'eau (en m) : 2.94