



Commune : **SERIGNAN**

N°2 Lotissement Schwab

3 Repère(s) sur le site

GÉNÉRAL

Unité de gestion : Méditerranée Ouest

Code : DDTM_S_34299-067

Date de mise à jour : 16/10/2017

Auteur : DDTM34


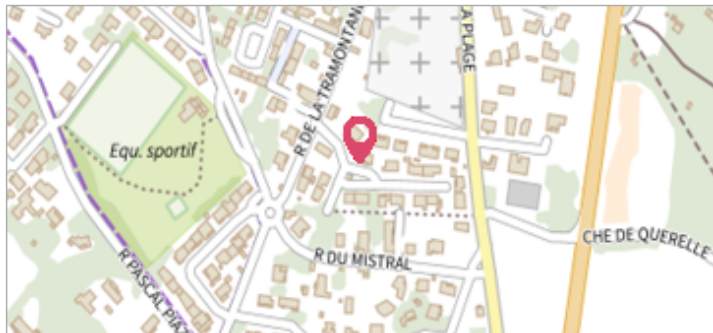


Photo du site

GÉOLOCALISATION

Coordonnées WGS84 : X: 3.28235603 / Y: 43.27637470

Coordonnées RGF93 (Lambert 93) X: 722934.23 / Y: 6241951.82

Coordonnées RGF93 (ETRS89) : X: 3.282356 / Y: 43.2763747



5 décembre 1987

Nature de l'inondation : **Débordement de cours d'eau**

Altitude calculée de l'eau : **3.59 m**

Nature du repère : **Laisse d'inondation**

Commentaires : Maison, porte clôture

GÉNÉRAL

Code : DDTM_R_34299-067_11

Date de mise à jour :

Auteur : DDTM34

12/04/2018

MARQUE

Maximum de l'inondation : Oui

Visibilité : Non renseigné

État du repère : Non renseigné

Pérennité : Non renseigné

Repère calculé : Non renseigné

PHEC : Non renseigné

NIVELLEMENT INITIAL

Méthode : Non renseigné

Référence nivelée : Marque d'inondation

Système altimétrique : NGF IGN 1969 (système normal)

Altitude de la référence (en m) : 3.590 m

Altitude calculée de l'eau (en m) : 3.59



Commune : **SERIGNAN**

N°2 Lotissement Schwab

3 Repère(s) sur le site

GÉNÉRAL

Unité de gestion : Méditerranée Ouest

Code : DDTM_S_34299-067

Date de mise à jour : 16/10/2017

Auteur : DDTM34


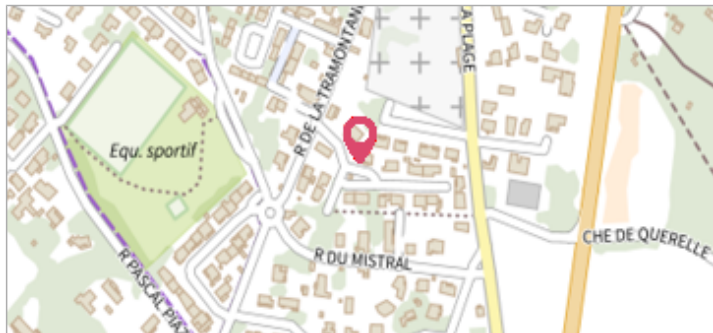


Photo du site

GÉOLOCALISATION

Coordonnées WGS84 : X: 3.28235603 / Y: 43.27637470

Coordonnées RGF93 (Lambert 93) : X: 722934.23 / Y: 6241951.82

Coordonnées RGF93 (ETRS89) : X: 3.282356 / Y: 43.2763747



29 janvier 1996

Nature de l'inondation : **Débordement de cours d'eau**

Altitude calculée de l'eau : **3.73 m**

Nature du repère : **Laisse d'inondation**

Commentaires : Maison, trottoir

GÉNÉRAL

Code : DDTM_R_34299-067_21

Date de mise à jour : 17/04/2018

Auteur : DDTM34

MARQUE

Maximum de l'inondation : Oui

Visibilité : Non renseigné

État du repère : Non renseigné

Pérennité : Non renseigné

Repère calculé : Non renseigné

PHEC : Non renseigné

NIVELLEMENT INITIAL

Méthode : Non renseigné

Référence nivelée : Marque d'inondation

Système altimétrique : NGF IGN 1969 (système normal)

Altitude de la référence (en m) : 3.730 m

Altitude calculée de l'eau (en m) : 3.73



Commune : **SERIGNAN**

N°2 Lotissement Schwab

3 Repère(s) sur le site

GÉNÉRAL

Unité de gestion : Méditerranée Ouest

Code : DDTM_S_34299-067

Date de mise à jour : 16/10/2017

Auteur : DDTM34


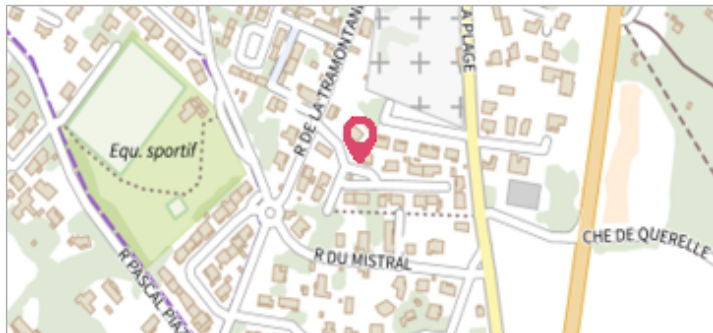


Photo du site

GÉOLOCALISATION

Coordonnées WGS84 : X: 3.28235603 / Y: 43.27637470

Coordonnées RGF93 (Lambert 93) X: 722934.23 / Y: 6241951.82

Coordonnées RGF93 (ETRS89) : X: 3.282356 / Y: 43.2763747



5 décembre 1987

Nature de l'inondation : **Débordement de cours d'eau**

Altitude calculée de l'eau : **3.6 m**

Nature du repère : **Laisse d'inondation**

Commentaires : Maison, trottoir

GÉNÉRAL

Code : DDTM_R_34299-067_22

Date de mise à jour :

Auteur : DDTM34

16/04/2018

MARQUE

Maximum de l'inondation : Oui

Visibilité : Non renseigné

État du repère : Non renseigné

Pérennité : Non renseigné

Repère calculé : Non renseigné

PHEC : Non renseigné

NIVELLEMENT INITIAL

Méthode : Non renseigné

Référence nivelée : Marque d'inondation

Système altimétrique : NGF IGN 1969 (système normal)

Altitude de la référence (en m) : 3.600 m

Altitude calculée de l'eau (en m) : 3.6