



Commune : **SERIGNAN**

## 5 Rue Jacques Duclos

Commentaires : Chemin de Moisse

**3** Repère(s) sur le site

### GÉNÉRAL

Unité de gestion : Méditerranée Ouest

Code : DDTM\_S\_34299-066

Date de mise à jour : 16/10/2017

Auteur : DDTM34

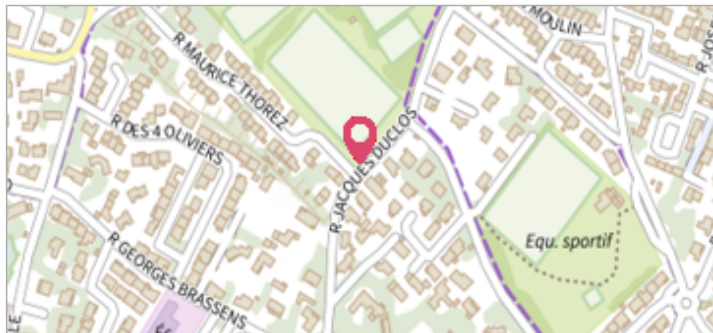


Photo du site

### GÉOLOCALISATION

Coordonnées WGS84 : X: 3.27706916 / Y: 43.27713900

Coordonnées RGF93 (Lambert 93) X: 722504.51 / Y: 6242035.26

Coordonnées RGF93 (ETRS89) : X: 3.2770692 / Y: 43.277139



**1986**

Nature de l'inondation : **Débordement de cours d'eau**

Altitude calculée de l'eau : **3.69 m**

Nature du repère : **Laisse d'inondation**

Commentaires : Maison, mur de clôture

### GÉNÉRAL

Code : DDTM\_R\_34299-066\_11

Date de mise à jour :

Auteur : DDTM34

24/04/2018

### MARQUE

Maximum de l'inondation : Oui

Visibilité : Non renseigné

État du repère : Non renseigné

Pérennité : Non renseigné

Repère calculé : Non renseigné

PHEC : Non renseigné

### NIVELLEMENT INITIAL

Méthode : Non renseigné

Référence nivelée : Marque d'inondation

Système altimétrique : NGF IGN 1969 (système normal)

Altitude de la référence (en m) : 3.690 m

Altitude calculée de l'eau (en m) : 3.69



Commune : **SERIGNAN**

## 5 Rue Jacques Duclos

Commentaires : Chemin de Moisse

**3** Repère(s) sur le site

### GÉNÉRAL

Unité de gestion : Méditerranée Ouest

Code : DDTM\_S\_34299-066

Date de mise à jour : 16/10/2017

Auteur : DDTM34

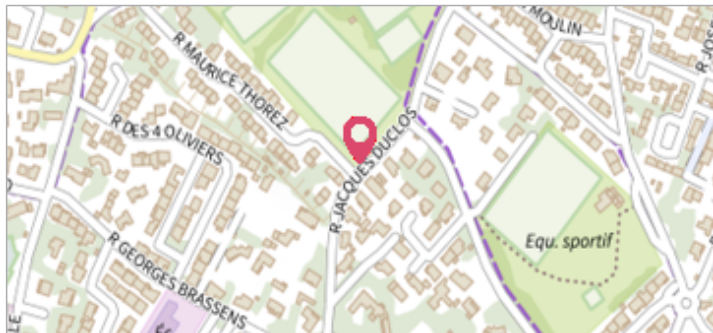


Photo du site

### GÉOLOCALISATION

Coordonnées WGS84 : X: 3.27706916 / Y: 43.27713900

Coordonnées RGF93 (Lambert 93) X: 722504.51 / Y: 6242035.26

Coordonnées RGF93 (ETRS89) : X: 3.2770692 / Y: 43.277139



**29 janvier 1996**

Nature de l'inondation : **Débordement de cours d'eau**

Altitude calculée de l'eau : **3.99 m**

Nature du repère : **Laisse d'inondation**

Commentaires : Maison, mur de clôture

### GÉNÉRAL

Code : DDTM\_R\_34299-066\_12

Date de mise à jour :

Auteur : DDTM34

17/04/2018

### MARQUE

Maximum de l'inondation : Oui

Visibilité : Non renseigné

État du repère : Non renseigné

Pérennité : Non renseigné

Repère calculé : Non renseigné

PHEC : Non renseigné

### NIVELLEMENT INITIAL

Méthode : Non renseigné

Référence nivelée : Marque d'inondation

Système altimétrique : NGF IGN 1969 (système normal)

Altitude de la référence (en m) : 3.990 m

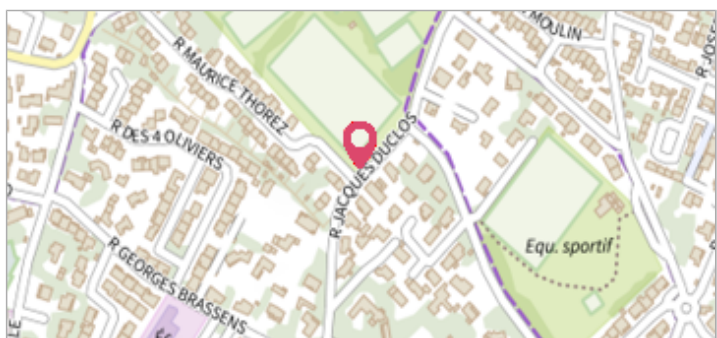
Altitude calculée de l'eau (en m) : 3.99

Commune : **SERIGNAN** | **5 Rue Jacques Duclos**

**Commentaires :** Chemin de Moisse **3** Repère(s) sur le site

**GÉNÉRAL**

**Unité de gestion :** Méditerranée Ouest  
**Code :** DDTM\_S\_34299-066 **Date de mise à jour :** 16/10/2017  
**Auteur :** DDTM34



**GÉOLOCALISATION**

**Coordonnées WGS84 :** X: 3.27706916 / Y: 43.27713900  
**Coordonnées RGF93 (Lambert 93) :** X: 722504.51 / Y: 6242035.26  
**Coordonnées RGF93 (ETRS89) :** X: 3.2770692 / Y: 43.277139

**1987** **Altitude calculée de l'eau : 3.84 m**

Nature de l'inondation : **Débordement de cours d'eau** Nature du repère : **Laisse d'inondation**

**Commentaires :** Maison, mur de clôture

**GÉNÉRAL**

**Code :** DDTM\_R\_34299-066\_13 **Date de mise à jour :** 17/04/2018  
**Auteur :** DDTM34



**MARQUE**

**Maximum de l'inondation :** Oui  
**Visibilité :** Non renseigné **État du repère :** Non renseigné  
**Pérennité :** Non renseigné **Repère calculé :** Non renseigné  
**PHEC :** Non renseigné

**NIVELLEMENT INITIAL**

**Méthode :** Non renseigné  
**Référence nivelée :** Marque d'inondation  
**Système altimétrique :** NGF IGN 1969 (système normal)  
**Altitude de la référence (en m) :** 3.840 m  
**Altitude calculée de l'eau (en m) :** 3.84